

## **BAB IV**

### **IMPLEMENTASI DAN EVALUASI**

#### **4.1 Implementasi**

Implementasi program adalah implementasi dari analisis dan desain sistem yang dibuat sebelumnya. Sehingga diharapkan dengan adanya implementasi ini dapat dipahami jalannya aplikasi Rancang Bangun Inventarisasi Aset Daerah Provinsi Jawa Timur (Studi Kasus: Wilayah Surabaya Timur). Sebelumnya user harus mempersiapkan kebutuhan-kebutuhan dari program yang akan diimplementasikan baik dari segi perangkat keras maupun perangkat lunak komputer.

#### **4.2 Kebutuhan Sistem**

Dalam tahap ini dijelaskan mengenai implementasi perangkat lunak yang telah dikembangkan. Aplikasi Inventarisasi Aset Daerah ini membutuhkan perangkat keras dan perangkat lunak dengan kondisi tertentu agar dapat berjalan dengan baik.

##### **4.2.1 Kebutuhan Perangkat Keras**

Agar dapat menjalankan aplikasi inventarisasi aset daerah ini, dibutuhkan perangkat lunak (*software*) dan perangkat keras (*hardware*).

Adapun persyaratan minimal perangkat keras (*hardware*) adalah sebagai berikut:

1. *Processor* Intel Dual Core, Core 2 Duo, atau di atasnya.
2. *Memory* 1 Gb atau lebih.

3. *Harddisk* 80 Gb atau lebih.
4. Monitor dengan resolusi minimal 1024 x 768.
5. *VGA Card* 128, *Printer*, *Mouse*, dan *keyboard*.

#### 4.2.2 Kebutuhan Perangkat Lunak

Adapun kebutuhan perangkat lunak yang digunakan dalam pembuatan aplikasi ini adalah sebagai berikut:

1. Sistem operasi menggunakan *Microsoft Windows 7 Professional*.
2. Sistem harus menggunakan koneksi internet untuk kebutuhan *Google Map API*.
3. *Web server* untuk pengolahan data menggunakan *Xampp-Win32-1.7.2*.
4. Bahasa pemrograman yang digunakan adalah bahasa pemrograman HTML dan PHP.
5. *Net Framework* Minimal Versi 2.0.
6. Untuk pembuatan program menggunakan *Adobe Dreamweaver CS6*.
7. Untuk perancangan sistem menggunakan *Power Designer 15.3*.
8. Untuk perancangan desain input/output menggunakan *Microsoft Office Visio 2010*.
9. Untuk dokumentasi menggunakan *Microsoft Office Word 2010*.

#### 4.2.3 Instalasi Program dan Pengaturan Sistem

Pengembangan Rancang Bangun Aplikasi Inventarisasi Aset Daerah di Surabaya Timur ini membutuhkan perangkat lunak yang telah terinstalasi, adapun tahapan-tahapan *instalasi* dan pengaturan (*setting*) sistem adalah sebagai berikut:

- a. Install sistem operasi *Microsoft Windows 7 Professional*.
- b. Instal *web server* *Xampp-Win32-1.6.2*.

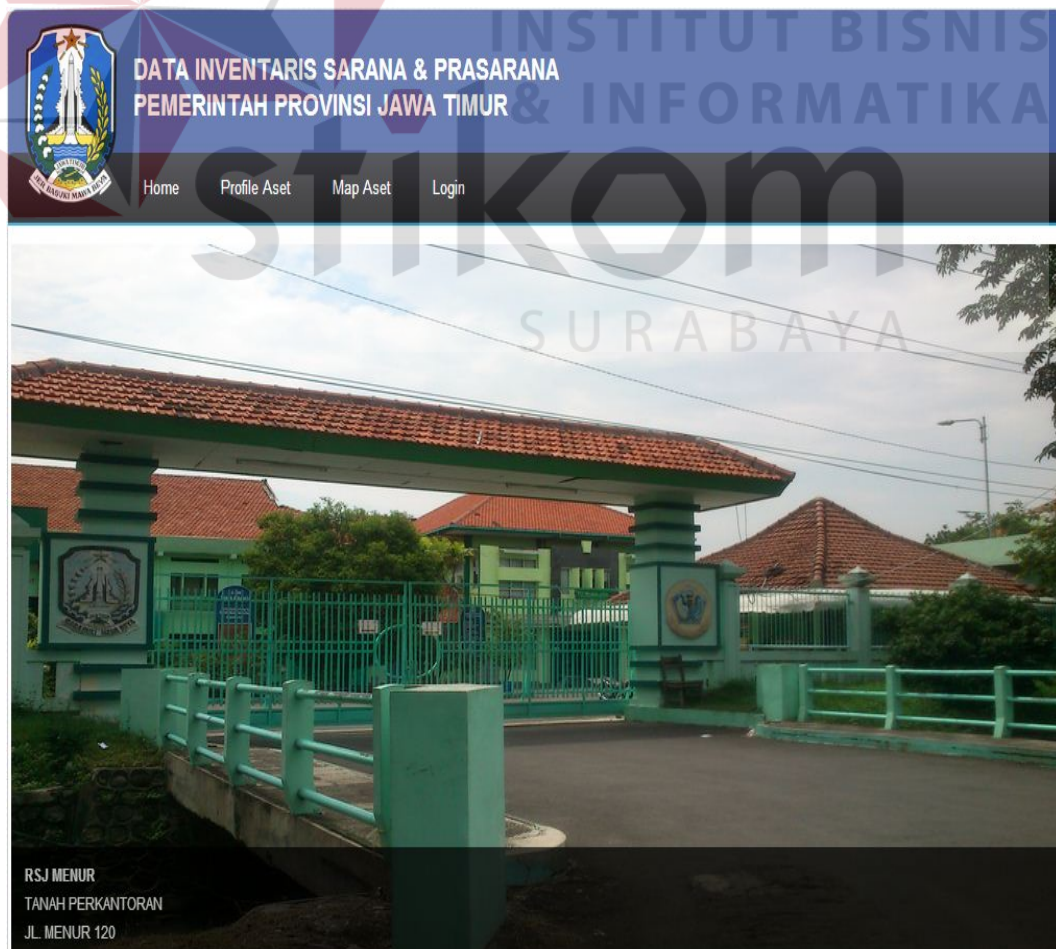
- c. *Copy-paste* aset\_daerah di *C:\xampp\htdocs*.
- d. *Copy-paste* inventaris di *C:\xampp\mysql\data*.
- e. Buka *browser* dan ketikkan [http://localhost/aset\\_daerah](http://localhost/aset_daerah) untuk aplikasi *offline*.

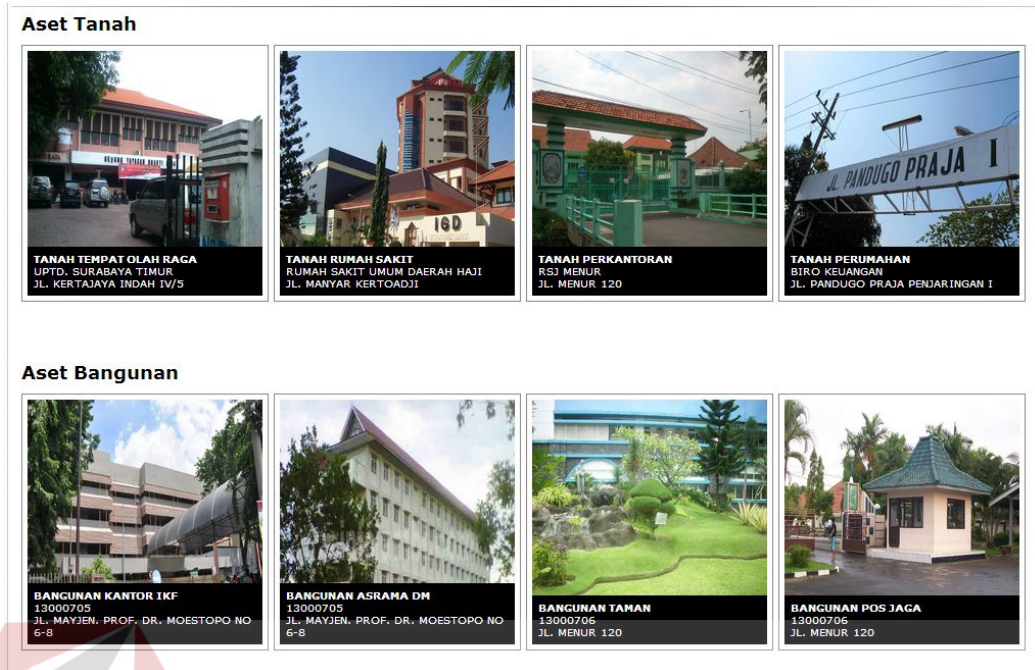
### 4.3 Implementasi Sistem

Pada bagian implementasi sistem ini akan dijelaskan mengenai penggunaan dari aplikasi yang dibuat. Penjelasan aplikasi yang dibuat meliputi tampilan aplikasi, dan fungsi kontrol dalam aplikasi.

#### 4.3.1 Form Menu Utama User

Pada *form* utama terdapat beberapa menu yaitu menu *Home*, Profil Aset, Map Aset, dan *Login*. *Form* utama rancang bangun inventarisasi aset daerah dapat dilihat pada gambar 4.1.





Gambar 4.1. Tampilan Form Menu Utama User

### 4.3.2 Form Detail Aset

*Form Detail Aset* digunakan untuk melihat detail-detail aset, informasi yang terdapat dalam detail aset adalah data aset, map aset, gambar bangunan aset, dan *history* pindah tangan aset. *Form* detail aset dapat dilihat pada gambar 4.2.

**DATA INVENTARIS SARANA & PRASARANA  
PEMERINTAH PROVINSI JAWA TIMUR**

Home Profile Aset Map Aset Login

**Detail Aset**

ID registrasi : 20140220-A-0001  
Kode lokasi : 13000403  
Nama Kode Lokasi : BIRO KEUANGAN  
Kode barang : 0101  
Nama Kode Barang : BIRO KEUANGAN

**Data Pokok**

Nama jenis barang : TANAH PERUMAHAN  
Alamat : JL. PANDUGO PRAJA PENJARINGAN I  
Kota : SURABAYA  
Kecamatan : RUNGKUT  
Desa : PENJARINGAN SARI  
Kode pos : 67313  
Luas tanah : 14350

Google Imagery ©2014 DigitalGlobe



Kondisi	: BAIK
Tahun lapor	: 2003
Cara perolehan	: PEMBELIAN
Asal	: -
Tanggal perolehan	: 1980-12-18
Tanggal tercatat	: 1980-12-18
Tanggal aset	: 1980-12-18
No SPK	: -
Status tanah	: HAK PAKAI
No sertifikat	: -
No SPPT	: -
Tanggal PBB	: 1980-12-18
Nilai PBB	: 0
LS	: 7.322715
BT	: 112.786057

Data Pendukung I	
Nama Pengguna	: BIRO KEUANGAN
Alamat	: JL. PANDUGO PRAJA

Data Pendukung II	
Batas Utara	: JL. PANDUGO PRAJA I
Batas Selatan	: LAHAN KOSONG
Batas Barat	: PERUMAHAN
Batas Timur	: LAHAN KOSONG
Panjang	: 0 m
Lebar	: 0 m
Bahan Jalan	: PAVING
Kondisi Jalan	: BAIK
Keliling	: 0 m
Bahan	: 0
Kondisi Pagar	: -
LuasPagar	: -

Data Pendukung III	
Permukaan Tanah	: DATAR
Sifat Tanah	: TANAH DARAT
Peruntukan Tanah	: PERUMAHAN
Kestabilan Tanah	: TIDAK RAWAN BENCANA
Efisiensi	: TERPAKAI
Perawatan	: TERAWAT
Status penggunaan	: PAKAI SENDIRI
Tanggal Sertifikat	: 1980-12-1
Sertifikat	: -

**Tampak Keseluruhan**



**Tampak Depan**



**Tampak Belakang**



**Tampak Kanan**



**Tampak Kiri**



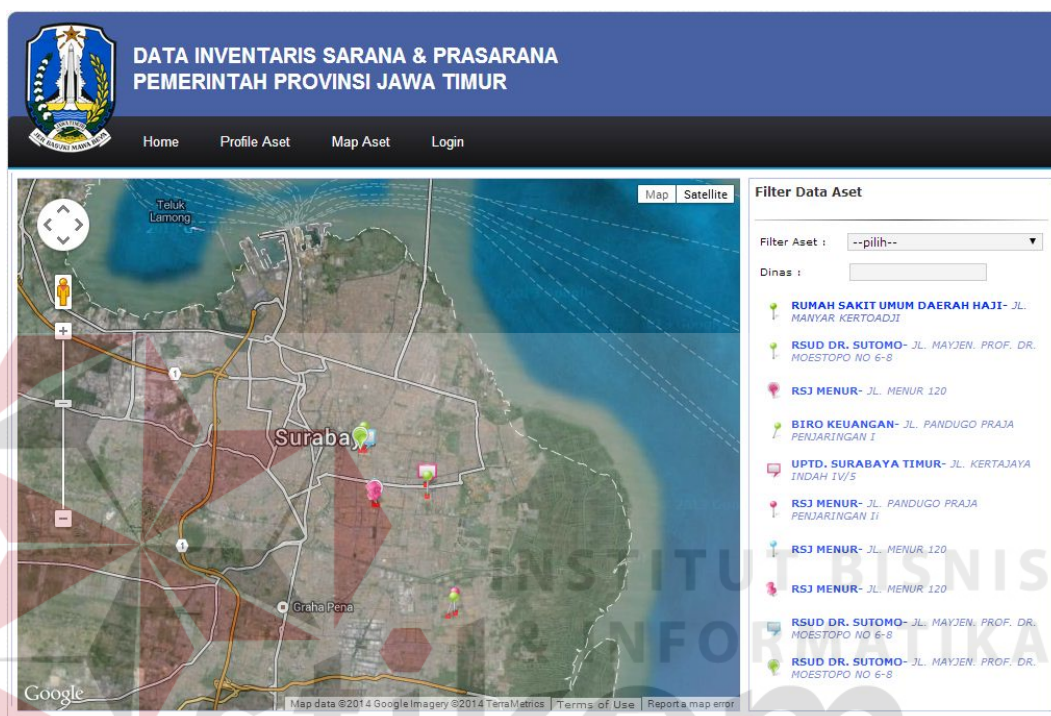
**History Aset Tanah**

BIRO KEUANGAN [tgl. Perolehan : 18-12-1980] [Cara Perolehan : PEMBELIAN] [Status Tanah : HAK PAKAI] [Nama Pengguna : BIRO KEUANGAN]

Gambar 4.2 Tampilan Form Detail Aset

### 4.3.3 Form Map Aset

Pada *form* map aset terdapat beberapa fitur yaitu cari aset, filter Aset berdasarkan jenis aset dan melihat letak aset di dalam peta. *Form* map aset dapat dilihat pada gambar 4.3.



Gambar 4.3 Tampilan Form Map Aset

### 4.3.4 Form Login

*Form login* digunakan untuk autentifikasi dari pengguna sistem. Pengguna sistem ini yaitu administrator. *Form login* dapat dilihat pada gambar 4.4.

**Login Form**

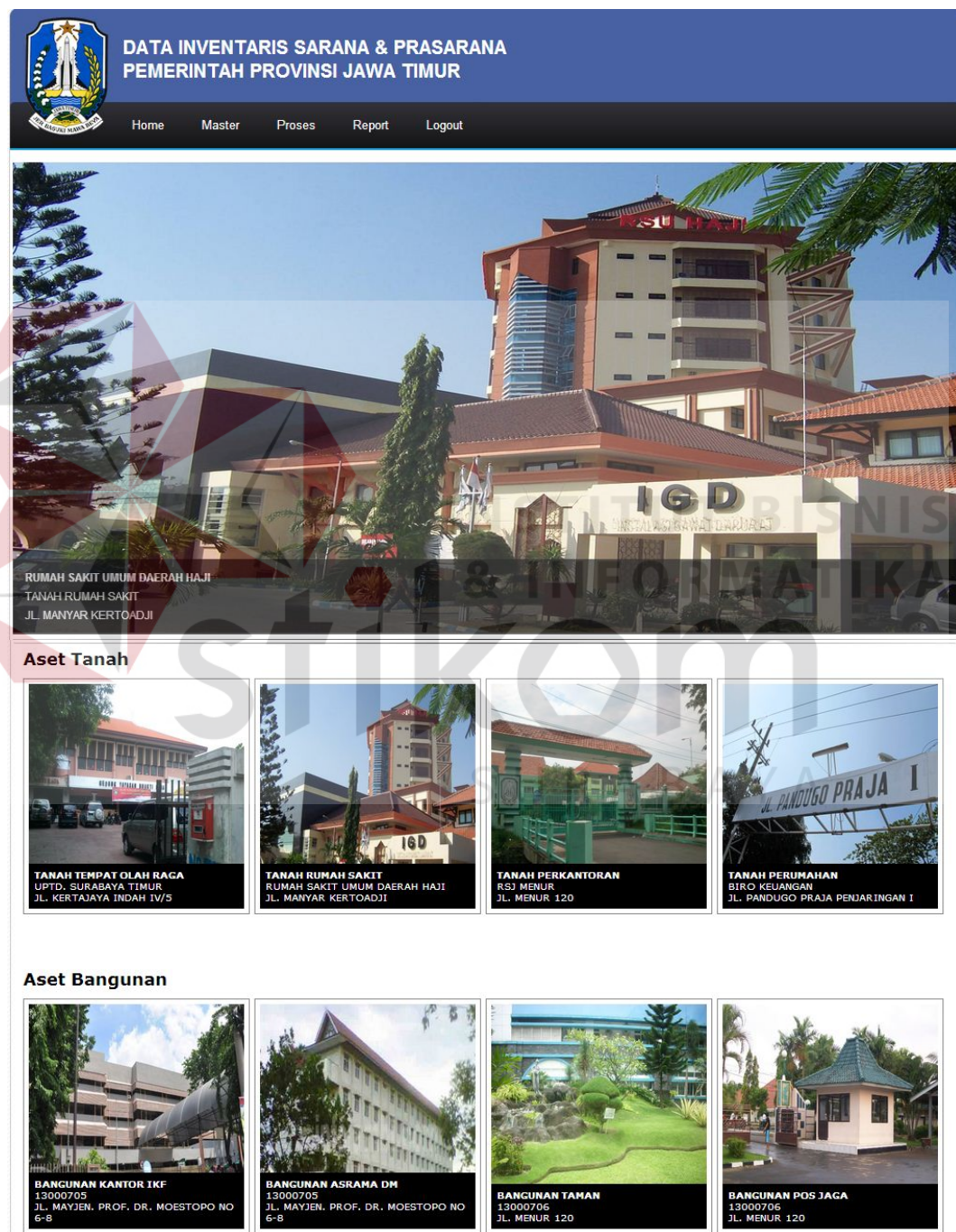
Username :

Password :

Gambar 4.4 Tampilan Form Login

### 4.3.5 Form Menu Utama Admin

Pada *form* utama terdapat beberapa menu yaitu menu *Home*, *Master*, *Proses*, *Report* dan *Logout*. *Form* utama rancang bangun inventarisasi aset daerah dapat dilihat pada gambar 4.5.



Gambar 4.5 Tampilan Form Utama Admin



Pada bagian sebelah kiri pada *form* ini terdapat menu yang merupakan navigasi utama pada aplikasi. Didalam menu terdapat beberapa sub menu yang berfungsi untuk menampilkan proses-proses yang akan dilakukan.

1. Menu Master terdiri dari delapan sub menu yaitu sub menu master kode lokasi yang digunakan untuk menampilkan *form* master kode lokasi, sub menu master kode kepemilikan digunakan untuk menampilkan *form* master kepemilikan, sub menu master kode barang digunakan untuk menampilkan *form* master kode barang, sub menu master kondisi digunakan untuk menampilkan *form* master kondisi, sub menu master kota digunakan untuk menampilkan *form* master kota, sub menu master kecamatan digunakan untuk menampilkan *form* master kecamatan, sub menu master desa digunakan untuk menampilkan *form* master desa, dan sub menu master admin data digunakan untuk menampilkan *form* master admin data.
2. Menu Proses terdiri dari empat sub menu yaitu sub menu aset tanah yang digunakan untuk menampilkan *form* aset tanah, sub menu aset bangunan yang digunakan untuk menampilkan *form* aset bangunan, sub menu *update* aset tanah yang digunakan untuk menampilkan *form update* aset tanah, dan sub menu *update* aset bangunan dan gedung yang digunakan untuk menampilkan *form update* aset bangunan dan gedung. sub menu *update* pindah tangan aset tanah yang digunakan untuk menampilkan *form update* aset tanah. sub menu *update* pindah tangan aset bangunan dan gedung yang digunakan untuk menampilkan *form update* aset bangunan dan gedung.
3. Menu *Report* terdiri dari enam sub menu yaitu sub menu laporan detail aset tanah yang digunakan untuk melihat laporan setiap detail aset tanah, sub menu



laporan detail aset bangunan dan gedung yang digunakan untuk melihat setiap detail aset bangunan dan gedung, sub menu kartu inventaris aset tanah yang digunakan untuk melihat setiap laporan kartu inventaris aset tanah, sub menu kartu inventaris aset bangunan dan gedung yang digunakan untuk melihat setiap laporan kartu inventaris aset bangunan dan gedung, sub menu laporan *history update* pindah tangan aset tanah yang digunakan untuk melihat setiap *history update* pindah tangan aset tanah, dan sub menu laporan *history update* pindah tangan aset bangunan dan gedung yang digunakan untuk melihat setiap *history update* pindah tangan aset bangunan dan gedung. sub menu laporan detail *history update* pindah tangan aset tanah yang digunakan untuk melihat setiap *history update* pindah tangan aset tanah. sub menu laporan detail *history update* pindah tangan aset bangunan dan gedung yang digunakan untuk melihat setiap detail *history update* pindah tangan aset bangunan dan gedung.

4. Menu logout digunakan pengguna untuk keluar dari hak akses pengguna menuju ke menu utama user tetapi tidak keluar dari aplikasi.

#### **4.3.6 Form Master Kode Lokasi**

*Form* master kode lokasi digunakan untuk melakukan *maintenance* data kode lokasi seperti menyimpan data kode lokasi atau mengubah data kode lokasi dan menghapus data kode lokasi. Pada *form* master kode lokasi ini memberikan informasi data-data kode lokasi. *Form* master kode lokasi dapat dilihat pada gambar 4.6.

**DATA INVENTARIS SARANA & PRASARANA  
PEMERINTAH PROVINSI JAWA TIMUR**

Home Master Proses Report Logout

## Master Lokasi

Kode Lokasi :  \*

Nama Lokasi :  \*

Save Cancel

No	Kode Lokasi	Deskripsi Lokasi	Proses
1	13000705	RSUD DR. SUTOMO	
2	13002101	DINAS KOMINFO	
3	13000801	DINAS PENDIDIKAN PROV. JATIM	
4	13000802	DINAS KEPEMUDAAN DAN KEOLAHRAGAAN	
5	13000502	DINAS PU CIPTA KARYA DAN TATA RUANG PROV. JATIM	
6	13000503	DINAS PU PENGAIRAN PROV. JATIM	

Gambar 4.6 Tampilan Form Master Kode Lokasi

Keterangan Gambar:

1. Kode Lokasi : menggambarkan/menjelaskan kode bidang, SKPD atau unit kerja.
2. Nama Lokasi : berisi tentang nama-nama kode lokasi.
3. Tombol Save : digunakan untuk menyimpan data.
4. Tombol Cancel : digunakan untuk membatalkan.

#### 4.3.7 Form Master Kode Kepemilikan

*Form* master kode kepemilikan digunakan untuk melakukan *maintenance* data kode kepemilikan seperti menyimpan data kode kepemilikan atau mengubah data kode kepemilikan dan menghapus data kode kepemilikan. Pada *form* master kode kepemilikan ini memberikan informasi data-data kode kepemilikan. *Form* master kode kepemilikan dapat dilihat pada gambar 4.7.

**DATA INVENTARIS SARANA & PRASARANA  
PEMERINTAH PROVINSI JAWA TIMUR**

Home Master Proses Report Logout

## Kode Pemilik

Kode Pemilik :  \*  
Kode pemilik harus angka.

Nama Pemilik :  \*

No	ID	Deskripsi Pemilik	Proses
1	12	PEMERINTAH KABUPATEN/KOTA	
2	11	PEMERINTAH PROVINSI	

Gambar 4.7 Tampilan Form Master Kode Pemilikan

Keterangan Gambar:

1. Kode Pemilik : menggambarkan/menjelaskan kode kepemilikan kabupaten/kota atau kepemilikan provinsi.
2. Nama Pemilik : berisi tentang nama-nama kode kepemilikan.
3. Tombol Save : digunakan untuk menyimpan data.
4. Tombol Cancel : digunakan untuk membatalkan.

#### 4.3.8 Form Master Kode Barang

*Form* master kode barang digunakan untuk melakukan *maintenance* data kode barang seperti menyimpan data kode barang atau mengubah data kode barang dan menghapus data kode barang. Pada *form* master kode barang ini memberikan informasi data-data kode barang. *Form* master kode barang dapat dilihat pada gambar 4.8.

**DATA INVENTARIS SARANA & PRASARANA  
PEMERINTAH PROVINSI JAWA TIMUR**

Home Master Proses Report Logout

## Kode Barang

Kode Barang :

Nama Barang :  \*

Save Cancel

No	Kode Lokasi	Deskripsi Lokasi	Proses
1	3110205	BANGUNAN GEDUNG ASRAMA DM	
2	414030503	BANGUNAN INSTALASI	
3	311011301	BANGUNAN POS JAGA	
4	311010907	BANGUNAN TAMAN	
5	311	BANGUNAN TEMPAT PERTEMUAN	

Gambar 4.8 Tampilan Form Master Kode Barang

Keterangan Gambar:

1. Kode Barang : menggambarkan/menjelaskan kode barang tanah untuk bangunan kantor, ruangan, dan sebagainya.
2. Nama Barang : berisi tentang nama-nama kode barang.
3. Tombol Save : digunakan untuk menyimpan data.
4. Tombol Cancel : digunakan untuk membatalkan.

#### 4.3.9 Form Master Kondisi

*Form* master kondisi digunakan untuk melakukan *maintenance* data kondisi seperti menyimpan data kondisi atau mengubah data kondisi dan menghapus data kondisi. Pada *form* master kondisi ini memberikan informasi data-data kondisi. *Form* master kondisi dapat dilihat pada gambar 4.9.



DATA INVENTARIS SARANA & PRASARANA  
PEMERINTAH PROVINSI JAWA TIMUR

Home Master Proses Report Logout

## Kode Kondisi

Kode Kondisi :  \*  
Kode kondisi harus angka.

Deskripsi Kondisi :  \*

Save Cancel

No	ID	Deskripsi Pemilik	Proses
1	4	RUSAK BERAT	
2	3	RUSAK SEDANG	
3	2	RUSAK RINGAN	
4	1	BAIK	

Gambar 4.9 Tampilan Form Master Kondisi

Keterangan Gambar:

1. Kode Kondisi : menggambarkan/menjelaskan tentang kode kondisi suatu barang.
2. Nama kondisi : berisi tentang nama-nama kondisi barang.
3. Tombol Save : digunakan untuk menyimpan data.
4. Tombol Cancel : digunakan untuk membatalkan.

#### 4.3.10 Form Master Kota

*Form* master kota digunakan untuk melakukan *maintenance* data kota seperti menyimpan data kota atau mengubah data kota dan menghapus data kota. Pada *form* master kota ini memberikan informasi data-data kota. *Form* master kota dapat dilihat pada gambar 4.10.

**DATA INVENTARIS SARANA & PRASARANA  
PEMERINTAH PROVINSI JAWA TIMUR**

Home Master Proses Report Logout

## Kota

Kode Kota :  \*  
Kode kota harus angka.

Nama Kota :  \*

Save Cancel

No	ID Kota	Nama Kota	Proses
1	1	SURABAYA	

Gambar 4.10 Tampilan Form Master Kota

Keterangan Gambar:

1. Kode Kota : menggambarkan/menjelaskan tentang kode suatu kota.
2. Nama Kota : berisi tentang nama-nama kota.
3. Tombol Save : digunakan untuk menyimpan data.
4. Tombol Cancel : digunakan untuk membatalkan.

#### 4.3.11 Form Master Kecamatan

*Form* master kecamatan digunakan untuk melakukan *maintenance* data kecamatan seperti menyimpan data kecamatan atau mengubah data kecamatan dan menghapus data kecamatan. Pada *form* master kecamatan ini memberikan informasi data-data kecamatan. *Form* master kecamatan dapat dilihat pada gambar 4.11.

**DATA INVENTARIS SARANA & PRASARANA  
PEMERINTAH PROVINSI JAWA TIMUR**

Home Master Proses Report Logout

## Kecamatan

Nama Kota :

Kode Kecamatan :  \*  
Kode kecamatan harus angka.

Nama Kecamatan :  \*

No	ID	Kota	Kecamatan	Proses
1	684	SURABAYA	TENGGILIS MEJOYO	
2	681	SURABAYA	TAMBAKSARI	
3	679	SURABAYA	SUKOLOLO	
4	674	SURABAYA	RUNGKUT	
5	665	SURABAYA	GUNUNG ANYAR	

Gambar 4.11 Tampilan Form Master Kecamatan

Keterangan Gambar:

1. Nama Kota : berisi tentang nama-nama kota.
2. Kode Kecamatan : menggambarkan/menjelaskan kode suatu kecamatan.
3. Nama Kecamatan : berisi tentang nama-nama kecamatan berdasarkan kota.
4. Tombol Save : digunakan untuk menyimpan data.
5. Tombol Cancel : digunakan untuk membatalkan.

#### 4.3.12 Form Master Desa

*Form* master desa digunakan untuk melakukan *maintenance* data desa seperti menyimpan data desa atau mengubah data desa dan menghapus data desa. Pada *form* master desa ini memberikan informasi data-data desa. *Form* master desa dapat dilihat pada gambar 4.12.

**DATA INVENTARIS SARANA & PRASARANA  
PEMERINTAH PROVINSI JAWA TIMUR**

Home Master Proses Report Logout

## Desa

Nama Kecamatan

Kode Desa :  \*  
Kode desa harus angka.

Nama Desa :  \*

No	ID	Kecamatan	Desa	Proses
1	9153	TENGGILIS MEJOYO	TENGGILIS MEJOYO	
2	9152	TENGGILIS MEJOYO	PRAPEN	
3	9151	TENGGILIS MEJOYO	PANJANG JIWO	
4	9150	TENGGILIS MEJOYO	KUTISARI	
5	9149	TENGGILIS MEJOYO	KENDANGSARI	

Gambar 4.12 Tampilan Form Master Desa

Keterangan Gambar:


1. Nama Kecamatan : berisi tentang nama-nama kecamatan.
2. Kode Desa : menggambarkan/menjelaskan kode suatu desa.
3. Nama Desa : berisi tentang nama-nama desa berdasarkan kecamatan.
4. Tombol Save : digunakan untuk menyimpan data.
5. Tombol Cancel : digunakan untuk membatalkan.

#### 4.3.13 Form Input Aset Tanah

*Form* aset tanah digunakan untuk menyimpan inventarisasi aset tanah.

Pada *form* aset tanah ini memberikan informasi data-data aset tanah. *Form* input aset tanah dapat dilihat pada gambar dibawah ini:





**DATA INVENTARIS SARANA & PRASARANA  
PEMERINTAH PROVINSI JAWA TIMUR**

Home
Master
Proses
Report
Logout

## SARANA TANAH

KODE LOKASI :   ...

KODE BARANG :   ...

PEMILIK : PEMERINTAH PROVINSI ▼

NO REG : 20140312-A-0011

Data Pokok: Data Pendukung I Data Pendukung II Data Pendukung III Foto

NAMA JENIS BARANG :

ALAMAT :

KOTA : SURABAYA ▼

KECAMATAN : TAMBAKSARI ▼

DESA : GADING ▼

KODE POS :

LUAS TANAH :  m

JENIS ANGGARAN :

HARGA PEROLEHAN : Rp.

KODE POS :

LUAS TANAH :  m

JENIS ANGGARAN :

HARGA PEROLEHAN : Rp.

KONDISI : RUSAK BERAT ▼

TAHUN LAPOR :

TANGGAL PEMBUKUAN :

CARA PEROLEHAN :

ASAL :

TANGGAL PEROLEHAN :

DOKUMEN PEROLEHAN :

TANGGAL TERCATAT :

TANGGAL ASET :

NO SPK :

STATUS TANAH :

NO SERTIFIKAT :

NO SERI :

NO SPPT :

TANGGAL PBB :

NILAI PBB :

KOORDINAT :  ,  Show map

ALTIMETER :

[Next](#)

INSTITUT BISNIS  
& INFORMATIKA

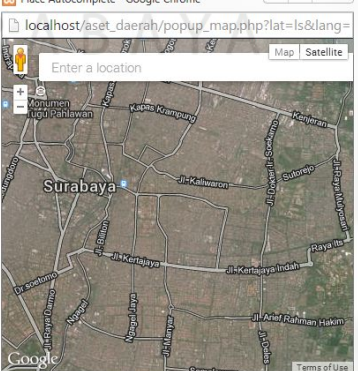
**stikom**

SURABAYA

Place Autocomplete - Google Chrome

localhost/aset\_daerah/popup\_map.php?lat=ls&lang=

Enter a location Map Satellite



Terms of Use

Gambar 4.13 Tampilan Form Input Aset Tanah Bagian Data Pokok

**DATA INVENTARIS SARANA & PRASARANA  
PEMERINTAH PROVINSI JAWA TIMUR**

Home Master Proses Report Logout

## SARANA TANAH

KODE LOKASI :   ...

KODE BARANG :   ...

PEMILIK : PEMERINTAH PROVINSI

NO REG : 20140312-A-0011

Data Pokok Data Pendukung I Data Pendukung II Data Pendukung III Foto

NIP PENGGUNA :

NAMA PENGGUNA :

ALAMAT :

STATUS :

NILAI BUKU :

PENGGUNAAN :

KETERANGAN :

Next

Gambar 4.14 Tampilan Form Input Aset Tanah Bagian Data Pendukung 1

**DATA INVENTARIS SARANA & PRASARANA  
PEMERINTAH PROVINSI JAWA TIMUR**

Home Master Proses Report Logout

## SARANA TANAH

KODE LOKASI :   ...

KODE BARANG :   ...

PEMILIK : PEMERINTAH PROVINSI

NO REG : 20140312-A-0011

Data Pokok Data Pendukung I Data Pendukung II Data Pendukung III Foto

BATAS UTARA :

Batas Selatan :

BATAS BARAT :

BATAS TIMUR :

PANJANG :  m

LEBAR :  m

BAHAN JALAN :

KONDISI JALAN :

KELILING :  m

BAHAN :

KONDISI PAGAR :

LUAS PAGAR :  m<sup>2</sup>

LUAS BELUM TERPAGAR :  m<sup>2</sup>

Next

Gambar 4.15 Tampilan Form Input Aset Tanah Bagian Data Pendukung 2

**DATA INVENTARIS SARANA & PRASARANA  
PEMERINTAH PROVINSI JAWA TIMUR**

Home Master Proses Report Logout

## SARANA TANAH

KODE LOKASI :   ...

KODE BARANG :   ...

PEMILIK : PEMERINTAH PROVINSI ▾

NO REG : 20140312-A-0011

Data Pokok | Data Pendukung I | Data Pendukung II | Data Pendukung III | Foto

PERMUKAAN TANAH :

SIFAT TANAH :

PERUNTUKKAN TANAH :

KESTABILAN TANAH :

PERUNTUKAN LAHAN :

EFISIENSI :

PERAWATAN :

STATUS PENGGUNAAN :

TANGGAL SERTIFIKAT :

SERTIFIKAT :

Icon lokasi : Pilih icon!

Gambar 4.16 Tampilan Form Input Aset Tanah Bagian Data Pendukung 3

**DATA INVENTARIS SARANA & PRASARANA  
PEMERINTAH PROVINSI JAWA TIMUR**

Home Master Proses Report Logout

## SARANA TANAH

KODE LOKASI :   ...

KODE BARANG :   ...

PEMILIK : PEMERINTAH PROVINSI ▾

NO REG : 20140312-A-0011

Data Pokok | Data Pendukung I | Data Pendukung II | Data Pendukung III | Foto

Foto Tampak Keseluruhan | Foto Tampak Depan

The image shows a web form for land asset input. It features four photo upload sections arranged in a 2x2 grid. Each section has a 'Choose File' button and a 'No file chosen' message. The sections are labeled 'Foto Tampak Belakang', 'Foto Tampak Kanan', 'Foto Tampak Kiri', and 'Denah'. A 'Save' button is located at the bottom center of the form. A large watermark for 'stikom SURABAYA' is overlaid on the form.

Gambar 4.17 Tampilan Form Input Aset Tanah Bagian Foto

Keterangan Gambar:

1. Kode Lokasi : menggambarkan/menjelaskan kode bidang, SKPD atau unit kerja serta nama dari kode lokasi tersebut.



2. Kode Barang : menggambarkan/menjelaskan kode barang tanah untuk bangunan kantor, ruangan, dan sebagainya serta nama kode barang.
3. Kode Kepemilikan : menggambarkan/menjelaskan kode kepemilikan kabupaten/kota atau kepemilikan provinsi serta nama kode kepemilikan.
4. No Register: berisikan no urut asset tanah.
5. Data Pokok : berisikan tentang data-data pokok asset tanah berupa nama tanah, alamat, kota, kecamatan, desa, kode pos, luas tanah, kondisi tanah saat ini, tahun lapor, cara perolehan, asal, tanggal perolehan, tanggal tercatat, tanggal asset, no SPK, status tanah, no sertifikat, no SPPT, tanggal PBB, nilai PBB, Koordinat asset tanah serta altimeter tanah.
6. Data Pendukung I : berisikan tentang penanggung jawab asset tanah tersebut, seperti NIP pengguna, nama pengguna, alamat pengguna, status tanah, nilai, penggunaan asset tanah, dan keterangan.
7. Data Pendukung II : berisikan tentang data-data batas-batas suatu barang serta kondisi sekeliling asset tanah.
8. Data Pendukung III : berisikan tentang data-data spesifikasi asset tanah.
9. Foto : berisikan foto-foto asset tanah, mulai dari tampak semuanya, tampak samping kiri dan kanan, tampak depan dan belakang.
10. Tombol Save : digunakan untuk menyimpan data.
11. Tombol Cancel : digunakan untuk membatalkan data yang ada.

#### **4.3.14 Form Input Aset Bangunan dan Gedung**

*Form* aset tanah digunakan untuk menyimpan inventarisasi aset bangunan. Pada *form* aset tanah ini memberikan informasi data-data aset

bangunan. *Form* input aset bangunan dan gedung dapat dilihat pada gambar dibawah ini:

**DATA INVENTARIS SARANA & PRASARANA  
PEMERINTAH PROVINSI JAWA TIMUR**

Home Master Proses Report Logout

## ASET BANGUNAN DAN GEDUNG

KODE LOKASI :   ...

KODE BARANG :   ...

PEMILIK : PEMERINTAH KABUPATEN/KOTA ▼

NO REG : 20140312-B-0005

Data Pokok | Data Pendukung I | Data Pendukung II | Penggunaan Bhn Bangunan | Pendukung III | Sarana Komunikasi & Foto

NAMA JENIS BARANG :

ALAMAT :

KOTA : SURABAYA ▼

KECAMATAN : TAMBAKSARI ▼

DESA : GADING ▼

KODE POS :

LUAS BANGUNAN :

JENIS ANGGARAN :

HARGA PEROLEHAN : Rp.

TANGGAL PEMBUKUAN :

CARA PEROLEHAN :

ASAL HIBAH :

TANGGAL PEROLEHAN :

DOKUMEN PEROLEHAN :

NO IMB :

TANGGAL IMB :


KOORDINAT :  ,  Show map

ALTIMETER :

Next

Place Autocomplete - Google Chrome  
localhost/aset\_daerah/popup\_map.php?lat=ls&lang=  
Enter a location  
Map Satellite  
Surabaya  
Google

Gambar 4.18 Tampilan Form Input  
Aset Bangunan Dan Gedung Bagian Data Pokok



**DATA INVENTARIS SARANA & PRASARANA  
PEMERINTAH PROVINSI JAWA TIMUR**

Home Master Proses Report Logout

## ASET BANGUNAN DAN GEDUNG

KODE LOKASI :   ...

KODE BARANG :   ...

PEMILIK : PEMERINTAH KABUPATEN/KOTA ▼

NO REG : 20140312-B-0005

Data Pokok
Data Pendukung I
Data Pendukung II
Penggunaan Bhn Bangunan
Pendukung III
Sarana Komunikasi & Foto

STATUS BARANG SAAT INI :

UMUR EKONOMIS :  TAHUN

NILAI SISA RESIDUAL RP :

NILAI BUKU :

NILAI DEPRESTIASI/THN :

NILAI DEPRESTIASI/BLN :

NILAI AKUMULASI DEPRESTIASI/BLN :

NILAI PERHITUNGAN :

NIP PENANGGUNG JAWAB :

NAMA PENANGGUNG JAWAB :

KONSTRUKSI BANGUNAN :

JUMLAH LANTAI :

LUAS LANTAI :  m

PENGGUNA :

KETERANGAN :

**Data Tanah**

NO REG :  ...

KODE LOKASI :  undefined

DESKR.IPSI :  undefined

KODE BARANG :  undefined

DESKR.IPSI :  undefined

KODE PEMILIK :  undefined

LATITUDE :  undefined

LONGITUDE :  undefined

ALTIMETER :  undefined

LUAS TANAH :  undefined

STATUS TANAH :  undefined

NO SERTIFIKAT :  undefined

TANGGAL SERTIFIKAT :  undefined

[Next](#)

Gambar 4.19 Tampilan Form Input  
Aset Bangunan Dan Gedung Bagian Data Pendukung 1

**DATA INVENTARIS SARANA & PRASARANA  
PEMERINTAH PROVINSI JAWA TIMUR**

Home Master Proses Report Logout

## ASSET BANGUNAN DAN GEDUNG

KODE LOKASI :   ...

KODE BARANG :   ...

PEMILIK : PEMERINTAH KABUPATEN/KOTA ▾

NO REG : 20140312-B-0005

Data Pokok | Data Pendukung I | Data Pendukung II | Penggunaan Bhn Bangunan | Pendukung III | Sarana Komunikasi & Foto

BATAS UATARA :

BATAS SELATAN :

BATAS BARAT :

BATAS TIMUR :

EFISIENSI :

PERUNTUKAN LAHAN :

Next

Gambar 4.20 Tampilan Form Input  
Aset Bangunan Dan Gedung Bagian Data Pendukung 2

**DATA INVENTARIS SARANA & PRASARANA  
PEMERINTAH PROVINSI JAWA TIMUR**

Home Master Proses Report Logout

## ASSET BANGUNAN DAN GEDUNG

KODE LOKASI :   ...

KODE BARANG :   ...

PEMILIK : PEMERINTAH KABUPATEN/KOTA ▾

NO REG : 20140312-B-0005

Data Pokok | Data Pendukung I | Data Pendukung II | Penggunaan Bhn Bangunan | Pendukung III | Sarana Komunikasi & Foto

PENUTUP LANTAI :

DINDING :

LANGIT-LANGIT :

KUSEN :

DAUN PINTU :

DAUN JENDELA :

STRUKTUR RANGKA BANGUNAN :

Next

Gambar 4.21 Tampilan Form Input  
Aset Bangunan Dan Gedung Bagian Penggunaan Bahan Bangunan



 DATA INVENTARIS SARANA & PRASARANA  
PEMERINTAH PROVINSI JAWA TIMUR

Home Master Proses Report Logout

## ASET BANGUNAN DAN GEDUNG

KODE LOKASI :   ...

KODE BARANG :   ...

PEMILIK : PEMERINTAH KABUPATEN/KOTA ▼

NO REG : 20140312-B-0005

Data Pokok Data Pendukung I Data Pendukung II Penggunaan Bhn Bangunan Pendukung III Sarana Komunikasi & Foto

KELILING :  M

BAHAN :

KONDISI PAGAR :

LUAS PAGAR :

PANJANG JALAN LINGKUNGAN :  M

LEBAR JALAN LINGKUNGAN :  M

BAHAN MATERIAL JALAN LINGKUNGAN :

KONDISI JALAN LINGKUNGAN :

SARANA AIR BERSIH :

CARA MEMPEROLEH AIR BERSIH :

KAPASITAS AIR BERSIH :  M3


SARANA TENAGA LISTRIK :

Voltase :  V

DAYA :  W

[Next](#)

Gambar 4.22 Tampilan Form Input  
Aset Bangunan Dan Gedung Bagian Data Pendukung 3

 DATA INVENTARIS SARANA & PRASARANA  
PEMERINTAH PROVINSI JAWA TIMUR

Home Master Proses Report Logout

## ASET BANGUNAN DAN GEDUNG

KODE LOKASI :   ...

KODE BARANG :   ...

PEMILIK : PEMERINTAH KABUPATEN/KOTA ▼

NO REG : 20140312-B-0005

Data Pokok Data Pendukung I Data Pendukung II Penggunaan Bhn Bangunan Pendukung III Sarana Komunikasi & Foto

SARANA KOMUNIKASI :


ICON LOKASI :  Pilih icon! 

Foto Keseluruhan Foto Tampak Depan

The image shows a web form for uploading building assets. It features four large rectangular input fields arranged in a 2x2 grid. Each field has a 'Choose File' button and the text 'No file chosen' below it. The fields are labeled as follows:

- Top-left: Foto Tampak Belakang
- Top-right: Foto Tampak Kanan
- Bottom-left: Foto Tampak Kiri
- Bottom-right: Denah

A blue 'Save' button is located at the bottom center of the form. A large, semi-transparent watermark is overlaid on the form, consisting of a stylized red and white geometric logo on the left and the text 'INSTITUT BISNIS & INFORMATIKA STIKOM SURABAYA' in the center.

Gambar 4.23 Tampilan Form Input Aset Bangunan Dan Gedung Bagian Sarana Komunikasi Dan Foto

Keterangan Gambar:

1. Kode Lokasi : menggambarkan/menjelaskan kode bidang, SKPD atau unit kerja serta nama dari kode lokasi tersebut.
2. Kode Barang : menggambarkan/menjelaskan kode barang tanah untuk bangunan kantor, ruangan, dan sebagainya serta nama kode barang.
3. Kode Kepemilikan : menggambarkan/menjelaskan kode kepemilikan kabupaten/kota atau kepemilikan provinsi serta nama kode kepemilikan.
4. No Register : berisikan no urut asset bangunan dan gedung.
5. Data Pokok : berisikan tentang data-data pokok asset bangunan dan gedung berupa nama tanah, alamat, kota, kecamatan, desa, kode pos, luas bangunan dan gedung, kondisi bangunan dan gedung saat ini, tahun lapor, cara perolehan, asal, tanggal perolehan, tanggal tercatat, tanggal asset, no SPK, status bangunan dan gedung, no sertifikat, no SPPT, tanggal PBB, nilai PBB, Koordinat asset bangunan dan gedung serta altimeter bangunan dan gedung.
6. Data Pendukung I : berisikan tentang nilai-nilai yang terkandung dalam asset bangunan dan gedung.
7. Data Tanah : berisikan tentang data-data tanah.
8. Data Pendukung II : berisikan tentang data-data batas-batas suatu asset bangunan dan gedung serta kondisi sekeliling asset bangunan dan gedung.
9. Penggunaan bahan bangunan : berisikan tentang data-data spesifikasi struktur atau bahan yang digunakan di dalam asset bangunan dan gedung.
10. Sarana komunikasi : berisikan tentang data-data saran komunikasi yang digunakan di dalam asset bangunan dan gedung tersebut.

11. Foto : berisikan foto-foto asset bangunan dan gedung, mulai dari tampak semuanya, tampak samping kiri dan kanan, tampak depan dan belakang.
12. Tombol Save : digunakan untuk menyimpan data.
13. Tombol Cancel : digunakan untuk membatalkan data yang ada.

#### 4.3.15 Form Update Pindah Tangan Aset Tanah

*Form update* aset tanah digunakan untuk mengubah data aset tanah. Pada *form update* aset tanah ini memberikan perubahan informasi data-data *update* aset tanah. *Form update* pindah tangan aset tanah dapat dilihat pada dibawah ini:

The screenshot shows a web application interface for updating land assets. The header includes the logo of the East Java Provincial Government and the title 'DATA INVENTARIS SARANA & PRASARANA PEMERINTAH PROVINSI JAWA TIMUR'. Navigation links for Home, Master, Proses, Report, and Logout are visible. The main heading is 'UPDATE SARANA TANAH PINDAH TANGAN'. The form contains the following fields:

- Mengacu pada surat Gubernur NO :
- KODE LOKASI :  BIRO KEUANGAN
- KODE BARANG :  TANAH
- PEMILIK :  ▼
- NO REG :

Below the main form, there are tabs for 'Data Pokok', 'Data Pendukung I', 'Data Pendukung II', 'Data Pendukung III', and 'Foto'. The 'Data Pokok' tab is active, showing the following details:

- NAMA JENIS BARANG :
- ALAMAT :
- KOTA :  ▼
- KECAMATAN :  ▼
- DESA :  ▼
- KODE POS :
- LUAS TANAH :  m
- JENIS ANGGARAN :

HARGA PEROLEHAN	:	Rp. 265750000
KONDISI	:	BAIK
TAHUN LAPOR	:	2003
TANGGAL PEMBUKUAN	:	1980-12-18
CARA PEROLEHAN	:	PEMBELIAN
ASAL	:	-
TANGGAL PEROLEHAN	:	1980-12-18
DOKUMEN PEROLEHAN	:	-
TANGGAL TERCATAT	:	1980-12-18
TANGGAL ASET	:	1980-12-18
NO SPK	:	-
STATUS TANAH	:	HAK PAKAI
NO SERTIFIKAT	:	-
NO SERI	:	-
NO SPPT	:	-
TANGGAL PBB	:	1980-12-18
NILAI PBB	:	0
KOORDINAT	:	-7.322715 , 112.786057
ALTIMETER	:	0

[Next](#)

Gambar 4.24 Tampilan Form Update Pindah Tangan Aset Tanah Bagian Data Pokok



**DATA INVENTARIS SARANA & PRASARANA  
PEMERINTAH PROVINSI JAWA TIMUR**

Home Master Proses Report Logout

## UPDATE SARANA TANAH PINDAH TANGAN

Mengacu pada surat Gubernur NO :

KODE LOKASI	:	13000403	BIRO KEUANGAN	...
KODE BARANG	:	0101	TANAH	...
PEMILIK	:	PEMERINTAH KABUPATEN/KOTA		
NO REG	:	20140313-A-0011		

Data Pokok	Data Pendukung I	Data Pendukung II	Data Pendukung III	Foto
NIP PENGGUNA	:	-		
NAMA PENGGUNA	:	BIRO KEUANGAN		
ALAMAT	:	JL. PANDUGO PRAJA		
STATUS	:	HAK PAKAI		
NILAI BUKU	:	0		
PENGUNAAN	:	TANAH PERUMAHAN		
KETERANGAN	:	-		

[Next](#)

Gambar 4.25 Tampilan Form Update Pindah Tangan Aset Tanah Bagian Data Pendukung 1




DATA INVENTARIS SARANA & PRASARANA  
PEMERINTAH PROVINSI JAWA TIMUR

[Home](#)   [Master](#)   [Proses](#)   [Report](#)   [Logout](#)

## UPDATE SARANA TANAH PINDAH TANGAN

Mengacu pada surat Gubernur NO :

KODE LOKASI :  BIRO KEUANGAN ...

KODE BARANG :  TANAH ...

PEMILIK :

NO REG :

---

Data Pokok
Data Pendukung I
Data Pendukung II
Data Pendukung III
Foto

BATAS UTARA	:	<input type="text" value="JL. PANDUGO PRAJA I"/>
Batas Selatan	:	<input type="text" value="LAHAN KOSONG"/>
BATAS BARAT	:	<input type="text" value="PERUMAHAN"/>
BATAS TIMUR	:	<input type="text" value="LAHAN KOSONG"/>
PANJANG	:	<input type="text" value="0"/> m
LEBAR	:	<input type="text" value="0"/> m
BAHAN JALAN	:	<input type="text" value="PAVING"/>
KONDISI JALAN	:	<input type="text" value="BAIK"/>
KELILING	:	<input type="text" value="0"/> m
BAHAN	:	<input type="text" value="0"/>
KONDISI PAGAR	:	<input type="text" value="-"/>
LUAS PAGAR	:	<input type="text" value="-"/> m <sup>2</sup>
LUAS BELUM TERPAGAR	:	<input type="text" value="-"/> m <sup>2</sup>

[Next](#)

Gambar 4.26 Tampilan Form Update  
Pindah Tangan Aset Tanah Bagian Data Pendukung 2


DATA INVENTARIS SARANA & PRASARANA  
PEMERINTAH PROVINSI JAWA TIMUR

[Home](#)   [Master](#)   [Proses](#)   [Report](#)   [Logout](#)

## UPDATE SARANA TANAH PINDAH TANGAN

Mengacu pada surat Gubernur NO :

KODE LOKASI :  BIRO KEUANGAN ...

KODE BARANG :  TANAH ...

PEMILIK :

NO REG :


---

Data Pokok
Data Pendukung I
Data Pendukung II
Data Pendukung III
Foto

PERMUKAAN TANAH	:	<input type="text" value="DATAR"/>
SIFAT TANAH	:	<input type="text" value="TANAH DARAT"/>
PERUNTUKAN TANAH	:	<input type="text" value="PERUMAHAN"/>
KESTABILAN TANAH	:	<input type="text" value="TIDAK RAWAN BENCANA"/>
PERUNTUKAN LAHAN	:	<input type="text" value="PERUMAHAN"/>
EFISIENSI	:	<input type="text" value="TERPAKAI"/>
PERAWATAN	:	<input type="text" value="TERAWAT"/>
STATUS PENGGUNAAN	:	<input type="text" value="PAKAI SENDIRI"/>

TANGGAL SERTIFIKAT	:	1980-12-18
SERTIFIKAT	:	-
Icon lokasi	:	MapMarker_Ball_Right_Chartreuse.png
<input type="button" value="Next"/>		

Gambar 4.27 Tampilan Form Update Pindah Tangan Aset Tanah Bagian Data Pendukung 3


DATA INVENTARIS SARANA & PRASARANA  
PEMERINTAH PROVINSI JAWA TIMUR

[Home](#)   [Master](#)   [Proses](#)   [Report](#)   [Logout](#)

## UPDATE SARANA TANAH PINDAH TANGAN

Mengacu pada surat Gubernur NO :

KODE LOKASI :  BIRO KEUANGAN


KODE BARANG :  TANAH

PEMILIK :  ▼

NO REG :


Data Pokok
Data Pendukung I
Data Pendukung II
Data Pendukung III
Foto

Foto Tampak Keseluruhan



Choose File No file chosen

Foto Tampak Depan



Choose File No file chosen

Foto Tampak Belakang





Foto Tampak Kanan



Gambar 4.28 Tampilan Form Update  
Pindah Tangan Aset Tanah Bagian Foto

Keterangan Gambar:

1. Surat Gubernur : berisikan tentang no surat keputusan gubernur.
2. Kode Lokasi : menggambarkan/menjelaskan kode bidang, SKPD atau unit kerja serta nama dari kode lokasi tersebut.
3. Kode Barang : menggambarkan/menjelaskan kode barang tanah untuk bangunan kantor, ruangan, dan sebagainya serta nama kode barang.
4. Kode Kepemilikan : menggambarkan/menjelaskan kode kepemilikan kabupaten/kota atau kepemilikan provinsi serta nama kode kepemilikan.
5. No Register: berisikan no urut asset tanah.
6. Data Pokok : berisikan tentang data-data pokok asset tanah berupa nama tanah, alamat, kota, kecamatan, desa, kode pos, luas tanah, kondisi tanah saat ini, tahun lapor, cara perolehan, asal, tanggal perolehan, tanggal tercatat, tanggal asset, no SPK, status tanah, no sertifikat, no SPPT, tanggal PBB, nilai PBB, Koordinat asset tanah serta altimeter tanah.

7. Data Pendukung I : berisikan tentang penanggung jawab asset tanah tersebut, seperti NIP pengguna, nama pengguna, alamat pengguna, status tanah, nilai, penggunaan asset tanah, dan keterangan.
8. Data Pendukung II : berisikan tentang data-data batas-batas suatu barang serta kondisi sekeliling asset tanah.
9. Data Pendukung III : berisikan tentang data-data spesifikasi asset tanah.
10. Foto : berisikan foto-foto asset tanah, mulai dari tampak semuanya, tampak samping kiri dan kanan, tampak depan dan belakang.
11. Tombol Pindahtangankan : digunakan untuk menyimpan data yang sudah dipindahtangankan.
12. Tombol Cancel : digunakan untuk membatalkan data yang ada.

#### 4.3.16 Form Update Pindah Tangan Aset Bangunan dan Gedung

*Form update* aset bangunan digunakan untuk mengubah data aset bangunan. Pada *form update* aset bangunan ini memberikan perubahan informasi data-data *update* aset bangunan. *Form update* pindah tangan aset bangunan dan gedung dapat dilihat pada gambar dibawah ini:

The screenshot shows a web application interface for updating asset data. At the top, there is a blue header with the logo of the Government of East Java and the text 'DATA INVENTARIS SARANA & PRASARANA PEMERINTAH PROVINSI JAWA TIMUR'. Below the header is a navigation menu with 'Home', 'Master', 'Proses', 'Report', and 'Logout'. The main content area is titled 'UPDATE ASET BANGUNAN DAN GEDUNG PINDAH TANGAN'. It contains a form with several input fields and dropdown menus. The form is organized into two sections: 'Mengacu pada surat Gubernur NO' and 'Data Pokok'. The 'Mengacu pada surat Gubernur NO' section includes fields for 'KODE LOKASI', 'KODE BARANG', 'PEMILIK', and 'NO REG'. The 'Data Pokok' section includes fields for 'NAMA JENIS BARANG', 'ALAMAT', 'KOTA', 'KECAMATAN', 'DESA', and 'KODE POS'. A tabbed interface at the bottom allows switching between 'Data Pendukung I', 'Data Pendukung II', 'Penggunaan Bhn Bangunan', 'Pendukung III', and 'Sarana Komunikasi & Foto'.

Mengacu pada surat Gubernur NO	
KODE LOKASI	13000706 RSJ MENUR
KODE BARANG	311010907 BANGUNAN TAMAN
PEMILIK	PEMERINTAH PROVINSI
NO REG	20140313-B-0005

Data Pokok	
NAMA JENIS BARANG	BANGUNAN TAMAN
ALAMAT	DL. MENUR 120
KOTA	SURABAYA
KECAMATAN	SUKOILLO
DESA	MENUR PUMPUNGAN
KODE POS	67345



LUAS BANGUNAN	:	210
JENIS ANGGARAN	:	PEMBANGUNAN
HARGA PEROLEHAN	:	Rp. 0
TANGGAL PEMBUKUAN	:	1994-02-15
CARA PEROLEHAN	:	PEMBANGUNAN
ASAL HIBAH	:	-
TANGGAL PEROLEHAN	:	1994-02-15
DOKUMEN PEROLEHAN	:	1994-02-15
NO IMB	:	-
TANGGAL IMB	:	1994-02-15
KOORDINAT	:	-7.285762, 112.761948
ALTIMETER	:	0

[Next](#)

Gambar 4.29 Tampilan Form Update  
Pindah Tangan Aset Bangunan Bagian Data Pokok



**DATA INVENTARIS SARANA & PRASARANA  
PEMERINTAH PROVINSI JAWA TIMUR**

Home Master Proses Report Logout

## UPDATE ASET BANGUNAN DAN GEDUNG PINDAH TANGAN

Mengacu pada surat Gubernur NO

KODE LOKASI : 13000706 RSI MENUR

KODE BARANG : 211010907 BANGUNAN TAMAN

PEMILIK : PEMERINTAH PROVINSI

NO REG : 20140313-B-0005

Data Pokok | Data Pendukung I | Data Pendukung II | Penggunaan Bhn Bangunan | Pendukung III | Sarana Komunikasi & Foto

STATUS BARANG SAAT INI	:	HAK PAKAI
UMUR EKONOMIS	:	0 TAHUN
NILAI SISA RESIDUAL RP	:	0
NILAI BUKU	:	0
NILAI DEPRESIASI/THN	:	0
NILAI DEPRESIASI/BLN	:	0
NILAI DEPRESIASI/BLN	:	0
NILAI AKUMULASI DEPRESIASI/BLN	:	0
NILAI PERHITUNGAN	:	0
NIP PENANGGUNG JAWAB	:	-
NAMA PENANGGUNG JAWAB	:	RSI MENUR
KONSTRUKSI BANGUNAN	:	-
JUMLAH LANTAI	:	0
LUAS LANTAI	:	0 m
PENGGUNA	:	RSI MENUR
KETERANGAN	:	TAMAN TERBUKA

**Data Tanah**

NO REG	:	20140220-A-0003
KODE LOKASI	:	13000706
DESKRIPSI	:	RSI MENUR
KODE BARANG	:	0101110803
DESKRIPSI	:	TANAH TEGALAN
KODE PEMILIK	:	11
LATITUDE	:	-7.286281
LONGITUDE	:	112.761925
ALTIMETER	:	0
LUAS TANAH	:	38000
STATUS TANAH	:	HAK PAKAI
NO SERTIFIKAT	:	-
TANGGAL SERTIFIKAT	:	1981-10-24

[Next](#)

Gambar 4.30 Tampilan Form Update  
Pindah Tangan Aset Bangunan Bagian Data Pendukung 1



**DATA INVENTARIS SARANA & PRASARANA  
PEMERINTAH PROVINSI JAWA TIMUR**

Home Master Proses Report Logout

## UPDATE ASET BANGUNAN DAN GEDUNG PINDAH TANGAN

Mengacu pada surat Gubernur NO :

KODE LOKASI : 13000706 RSJ MENUR ...

KODE BARANG : 311010907 BANGUNAN TAMAN ...

PEMILIK : PEMERINTAH PROVINSI

NO REG : 20140313-B-0005

Data Pokok | Data Pendukung I | **Data Pendukung II** | Penggunaan Bhn Bangunan | Pendukung III | Sarana Komunikasi & Foto

BATAS UATARA : RUANG PASIEN

BATAS SELATAN : RUANG PASIEN

BATAS BARAT : RUANG PASIEN

BATAS TIMUR : RUANG PASIEN

EFISIENSI : -

PERUNTUKAN LAHAN : TAMAN TERBUKA

Next

Gambar 4.31 Tampilan Form Update Pindah Tangan Aset Bangunan Bagian Data Pendukung 2

**DATA INVENTARIS SARANA & PRASARANA  
PEMERINTAH PROVINSI JAWA TIMUR**

Home Master Proses Report Logout

## UPDATE ASET BANGUNAN DAN GEDUNG PINDAH TANGAN

Mengacu pada surat Gubernur NO :

KODE LOKASI : 13000706 RSJ MENUR ...

KODE BARANG : 311010907 BANGUNAN TAMAN ...

PEMILIK : PEMERINTAH PROVINSI

NO REG : 20140313-B-0005

Data Pokok | Data Pendukung I | Data Pendukung II | **Penggunaan Bhn Bangunan** | Pendukung III | Sarana Komunikasi & Foto

PENUTUP LANTAI : -

DINDING : -

LANGIT-LANGIT : -

KUSEN : -

DAUN PINTU : -

DAUN JENDELA : -

STRUKTUR RANGKA BANGUNAN : -

Next

Gambar 4.32 Tampilan Form Update Pindah Tangan Aset Bangunan Bagian Penggunaan Bahan Bangunan


**DATA INVENTARIS SARANA & PRASARANA  
PEMERINTAH PROVINSI JAWA TIMUR**

[Home](#)   [Master](#)   [Proses](#)   [Report](#)   [Logout](#)

## UPDATE ASET BANGUNAN DAN GEDUNG PINDAH TANGAN

Mengacu pada surat Gubernur NO :

KODE LOKASI :   ...

KODE BARANG :   ...

PEMILIK :

NO REG :

[Data Pokok](#)   [Data Pendukung I](#)   [Data Pendukung II](#)   [Penggunaan Bhn Bangunan](#)   [Pendukung III](#)   [Sarana Komunikasi & Foto](#)

KELILING :  M

BAHAN :

KONDISI PAGAR :

LUAS PAGAR :

PANJANG JALAN LINGKUNGAN :  M

LEBAR JALAN LINGKUNGAN :  M

BAHAN MATERIAL JALAN LINGKUNGAN :

KONDISI JALAN LINGKUNGAN :

SARANA AIR BERSIH :

CARA MEMPEROLEH AIR BERSIH :

KAPASITAS AIR BERSIH :  M3

SARANA TENAGA LISTRIK :

Voltase :  V

DAYA :  W

Gambar 4.33 Tampilan Form Update  
Pindah Tangan Aset Bangunan Bagian Data Pendukung 3


**DATA INVENTARIS SARANA & PRASARANA  
PEMERINTAH PROVINSI JAWA TIMUR**

[Home](#)   [Master](#)   [Proses](#)   [Report](#)   [Logout](#)

## UPDATE ASET BANGUNAN DAN GEDUNG PINDAH TANGAN

Mengacu pada surat Gubernur NO :

KODE LOKASI :   ...

KODE BARANG :   ...

PEMILIK :

NO REG :

[Data Pokok](#)   [Data Pendukung I](#)   [Data Pendukung II](#)   [Penggunaan Bhn Bangunan](#)   [Pendukung III](#)   [Sarana Komunikasi & Foto](#)

SARANA KOMUNIKASI :

ICON LOKASI :

The image shows a web form interface for updating communication facilities and photos. The form is organized into several sections, each with a photo upload area:

- Foto Keseluruhan**: A photo upload area showing a building and a landscaped garden.
- Foto Tampak Depan**: A photo upload area showing a playground area with a tree in the foreground.
- Foto Tampak Belakang**: A photo upload area showing a large tree and a building in the background.
- Foto Tampak Kanan**: A photo upload area showing a building and a landscaped garden.
- Foto Tampak Kiri**: A photo upload area showing a building and a landscaped garden.
- Denah**: A section for uploading a floor plan, currently empty.

Each photo upload area includes a "Choose File" button and a "No file chosen" status. A "Pindah Tangankan" button is located at the bottom of the form.

Gambar 4.34 Tampilan Form Update  
Pindah Tangan Aset Bangunan Bagian Sarana Komunikasi Dan Foto

Keterangan Gambar:

1. Surat Gubernur : berisikan tentang no surat keputusan gubernur.

2. Kode Lokasi : menggambarkan/menjelaskan kode bidang, SKPD atau unit kerja serta nama dari kode lokasi tersebut.
3. Kode Barang : menggambarkan/menjelaskan kode barang tanah untuk bangunan kantor, ruangan, dan sebagainya serta nama kode barang.
4. Kode Kepemilikan : menggambarkan/menjelaskan kode kepemilikan kabupaten/kota atau kepemilikan provinsi serta nama kode kepemilikan.
5. No Register : berisikan no urut asset bangunan dan gedung.
6. Data Pokok : berisikan tentang data-data pokok asset bangunan dan gedung berupa nama tanah, alamat, kota, kecamatan, desa, kode pos, luas bangunan dan gedung, kondisi bangunan dan gedung saat ini, tahun lapor, cara perolehan, asal, tanggal perolehan, tanggal tercatat, tanggal asset, no SPK, status bangunan dan gedung, no sertifikat, no SPPT, tanggal PBB, nilai PBB, Koordinat asset bangunan dan gedung serta altimeter bangunan dan gedung.
7. Data Pendukung I : berisikan tentang nilai-nilai yang terkandung dalam asset bangunan dan gedung.
8. Data Tanah : berisikan tentang data-data tanah.
9. Data Pendukung II : berisikan tentang data-data batas-batas suatu asset bangunan dan gedung serta kondisi sekeliling asset bangunan dan gedung.
10. Penggunaan bahan bangunan : berisikan tentang data-data spesifikasi struktur atau bahan yang digunakan di dalam asset bangunan dan gedung.
11. Sarana komunikasi : berisikan tentang data-data saran komunikasi yang digunakan di dalam asset bangunan dan gedung tersebut.







2. Kode Barang : menggambarkan/menjelaskan kode barang tanah untuk bangunan kantor, ruangan, dan sebagainya serta nama kode barang.
3. Kode Kepemilikan : menggambarkan/menjelaskan kode kepemilikan kabupaten/kota atau kepemilikan provinsi serta nama kode kepemilikan.
4. No Register: berisikan no urut asset tanah.
5. Data Pokok : berisikan tentang data-data pokok asset tanah berupa nama tanah, alamat, kota, kecamatan, desa, kode pos, luas tanah, kondisi tanah saat ini, tahun lapor, cara perolehan, asal, tanggal perolehan, tanggal tercatat, tanggal asset, no SPK, status tanah, no sertifikat, no SPPT, tanggal PBB, nilai PBB, Koordinat asset tanah serta altimeter tanah.
6. Data Pendukung I : berisikan tentang penanggung jawab asset tanah tersebut, seperti NIP pengguna, nama pengguna, alamat pengguna, status tanah, nilai, penggunaan asset tanah, dan keterangan.
7. Data Pendukung II : berisikan tentang data-data batas-batas suatu barang serta kondisi sekeliling asset tanah.
8. Data Pendukung III : berisikan tentang data-data spesifikasi asset tanah.
9. Foto : berisikan foto-foto asset tanah, mulai dari tampak semuanya, tampak samping kiri dan kanan, tampak depan dan belakang.
10. Denah : berisikan tentang gambar letak asset tanah.

#### **4.3.18 Form Cetak Laporan Detail Aset Bangunan dan Gedung**

*Form* cetak laporan detail aset bangunan digunakan untuk memilih dan mencetak data aset bangunan per aset bangunan tertentu. Pada *form* laporan detail aset bangunan ini memberikan informasi data-data aset bangunan per aset

tertentu. *Form* cetak laporan detail aset bangunan dan gedung dapat dilihat pada gambar 4.36.

**PEMERINTAHAN JAWA TIMUR**  
Data Inventaris Sarana dan Prasarana Pemerintahan Kota Surabaya Timur

**Data Detail Per Satuan Bangunan**

KODE LOKASI : 100010000 - PERPUSTAKAAN  
KODE BARANG : 011010101 - BANGUNAN KANTOR  
KODE PEMILIKAN : (11) - PEMERINTAH PROVINSI  
NOMOR REGISTRASI : 20131030-0-0000

**DATA POKOK**

Nama / Jenis Barang :	PERPUSTAKAAN DAERAH	Alamat :	JL. MENUR PUMPUNGAN 32
Daerah :	MENUR PUMPUNGAN	Kecamatan :	SUKSES
Kabupaten / Kota :	SURABAYA	Kode Pos :	60118
Luas Bangunan :	5700	Jenis Bangunan :	PERMANGKUNAN
Harga Perolehan :	Rp. 1.120.880.000	Tanggal Perolehan :	15-12-1991
Cara Perolehan :	PERMANGKUNAN	Asal Milik / Berhak :	-
Nomor IMB :	-	Tanggal IMB :	15-12-1991
Konstruksi Bangunan :	-7,085M, 112,707M	Atas dasar :	-

**DATA PENDUKUNG 1**

Shank Barang Saat Ini :	BAIK	Usur Ekonomis :	0
Nilai Buku (Mendak) :	0	Nilai Buku :	0
Nilai Depresiasi / Thi :	0	Nilai Depresiasi / Bdn :	0
Akumulasi Nilai Depresiasi / Bdn :	0	Nilai Perbaikan :	0
NP Pemangkuang Jawab :	-	Nama Pemangkuang Jawab :	DAERAH PERPUSTAKAAN DAERAH
Konstruksi Bangunan :	BETON	Jumlah Lantai :	2
Luas Lantai :	0	Penggunaan :	DAERAH PERPUSTAKAAN DAERAH
Keterangan :	-		

**DATA TANAH**

Kode Lokasi :	100010000	Kode Barang :	0101110401
Kode Kepemilikan :	11	No. Register Tanah :	20131030-0-0000
Nama Jenis Barang :	TANAH PERKANTORAN	Nama Pemangkuang :	KANTOR DAERAH PERPUSTAKAAN
Tanggal Perolehan :	01-01-1986	Cara Perolehan :	PERMELAN
Status Tanah :	DALAM PROSES	Luas Tanah :	5700 M <sup>2</sup>
No. Sewelastik :	-	Tanggal Sewelastik :	01-01-1986
Atas dasar :	- M		

**DATA PENDUKUNG 2**

Status Tanah Segian Milik :	JL. MENUR PUMPUNGAN	Status Tanah Segian Sektan :	TANAH KOSONG
Status Tanah Segian Berhak :	TANAH KOSONG	Status Tanah Segian Timur :	KAMPUS STESEA
Pencadangan Lantai :	BANGUNAN KANTOR	Diketahui / Penambahan :	TERDIRI

**PENGUNAAN BAHAN BANGUNAN (BAHAN, SPEC, WARNA)**

1. Pondasi Lantai :	REDAIR	4b. Kusen :	KAYU
2. Dinding :	TEMBOK	4c. Daun Pintu :	KAYU
3. Lantai-bumi :	ASBES	4d. Daun Jendela :	KAYU
		5. Struktur Rangka Bangunan :	BALOK

**DATA PENDUKUNG 3**

Ketinggian Pipa Lantai :	0 M	Bahan Minimal Pipa Lantai :	BATA
Kondisi Pipa :	BAIK	Luas Lantai Tersegar :	0 M <sup>2</sup>
Panjang Jalan Lintasan :	0 M	Lebar Jalan Lintasan :	0 M
Bahan Isolasi Jalan Lantai :	PAVING	Kondisi Jalan Lintasan :	BAIK
Sarana Air Dalam :	ADA	Cara Mempersiapkan Air Bersih :	PDAM
Kapasitas Air Dalam :	0 M <sup>3</sup>	Sarana Tenaga Listrik :	PLN
Volatase :	0	Dagil :	0

**Foto Tampak Keseluruhan**  
**Foto Tampak Depan**  
**Foto Tampak Belakang**  
**Foto Tampak Kanan**  
**Foto Tampak Kiri**  
**Map**

page 1/12

Gambar 4.36 Tampilan Form Cetak Laporan Detail Aset Bangunan Dan Gedung

Keterangan Gambar:

1. Kode Lokasi : menggambarkan/menjelaskan kode bidang, SKPD atau unit kerja serta nama dari kode lokasi tersebut.
2. Kode Barang : menggambarkan/menjelaskan kode barang tanah untuk bangunan kantor, ruangan, dan sebagainya serta nama kode barang.
3. Kode Kepemilikan : menggambarkan/menjelaskan kode kepemilikan kabupaten/kota atau kepemilikan provinsi serta nama kode kepemilikan.
4. No Register : berisikan no urut aset bangunan dan gedung.
5. Data Pokok : berisikan tentang data-data pokok aset bangunan dan gedung berupa nama tanah, alamat, kota, kecamatan, desa, kode pos, luas bangunan dan gedung, kondisi bangunan dan gedung saat ini, tahun lapor,

cara perolehan, asal, tanggal perolehan, tanggal tercatat, tanggal asset, no SPK, status bangunan dan gedung, no sertifikat, no SPPT, tanggal PBB, nilai PBB, Koordinat asset bangunan dan gedung serta altimeter bangunan dan gedung.

6. Data Pendukung I : berisikan tentang nilai-nilai yang terkandung dalam asset bangunan dan gedung.
7. Data Tanah : berisikan tentang data-data tanah.
8. Data Pendukung II : berisikan tentang data-data batas-batas suatu asset bangunan dan gedung serta kondisi sekeliling asset bangunan dan gedung.
9. Penggunaan bahan bangunan : berisikan tentang data-data spesifikasi struktur atau bahan yang digunakan di dalam asset bangunan dan gedung.
10. Sarana komunikasi : berisikan tentang data-data saran komunikasi yang digunakan di dalam asset bangunan dan gedung tersebut.
11. Foto : berisikan foto-foto asset bangunan dan gedung, mulai dari tampak semuanya, tampak samping kiri dan kanan, tampak depan dan belakang.
12. Denah : berisikan tentang gambar letak asset bangunan dan gedung.

#### **4.3.19 Form Cetak Laporan Kartu Inventaris Barang Aset Tanah**

*Form* cetak laporan kartu inventaris aset tanah digunakan untuk memilih dan mencetak data aset tanah per periode tertentu. Pada *form* laporan kartu inventaris aset tanah ini memberikan informasi data-data aset tanah per periode tertentu. *Form* cetak kartu inventaris barang aset tanah dapat dilihat pada gambar 4.37.

Kartu Inventaris Barang  
(KIB)  
Tanah

No. Kode Lokasi: \_\_\_\_\_

Periode : \_\_\_\_ - \_\_\_\_

Nama Lokasi : \_\_\_\_\_

No	Jenis Barang Nama Barang	Nomor		Luas (M <sup>2</sup> )	Tanggal Perolehan	Letak / Alamat	Status Tanah		Penggunaan	Asal Usul	Harga Perolehan (Ribuan Rp.)	Keterangan	
		Kode Barang	Register				Status	Sertifikat					
								Tanggal					Nomor

Mengetahui  
Kepala SKPD

\_\_\_\_\_  
Pengurus Barang

( \_\_\_\_\_ )  
NIP. \_\_\_\_\_

( \_\_\_\_\_ )  
NIP. \_\_\_\_\_

Gambar 4.37 Tampilan Form Cetak Laporan Kartu Inventaris Aset Tanah

**Keterangan Gambar:**

1. No Kode Lokasi : berisikan tentang nomor kode lokasi barang aset tersebut.
2. Nama Kode Lokasi : berisikan tentang nama kode lokasi barang aset tersebut.
3. Periode : berisikan tentang tahun awal sampai tahun akhir dari informasi yang akan di tampilkan di laporan.
4. Kartu Inventaris Barang Tanah : berisikan tentang nama jenis barang atau nama asset tanah yang akan ditampilkan, no kode barang, no register, luas asset tersebut, tanggal perolehan, alamat, status tanah, tanggal sertifikat, no sertifikat asset tersebut, penggunaan, asal usul asset tersebut, harga perolehan dan keterangan.

#### 4.3.20 Form Cetak Laporan Kartu Inventaris Barang Aset Bangunan dan Gedung

*Form* cetak laporan kartu inventaris aset bangunan digunakan untuk memilih dan mencetak data aset bangunan per periode tertentu. Pada *form* laporan kartu inventaris aset bangunan ini memberikan informasi data-data aset bangunan per periode tertentu. *Form* cetak kartu inventaris barang aset bangunan dan gedung dapat dilihat pada gambar 4.38.

Kartu Inventaris Barang  
(KIB)  
Bangunan & Gedung

No. Kode Lokasi: \_\_\_\_\_ Periode: \_\_\_\_\_ - \_\_\_\_\_  
Nama Lokasi: \_\_\_\_\_

No	Jenis Barang Nama Barang	Nomor		Kondisi Bangunan (Baik, Kurang Baik, Rusak Besar)	Tanggal Perolehan	Luas Lantai (M <sup>2</sup> )	Letak / Alamat	Dokumen Tanah						Ket		
		Kode Barang	Register					Tgl Perolehan Tanah	No Register Tanah	Nama Jenis Barang Tanah	Status Tanah	Luas Tanah (M <sup>2</sup> )	Asal Usul Tanah		Harga Perolehan Tanah (Rp.)	

Mengetahui  
Kepala SKPD  
( \_\_\_\_\_ )  
NIP. \_\_\_\_\_

Pengurus Barang  
( \_\_\_\_\_ )  
NIP. \_\_\_\_\_

Gambar 4.38 Tampilan Form Cetak Laporan Kartu Inventaris Aset Bangunan Dan Gedung

Keterangan Gambar:

1. No Kode Lokasi : berisikan tentang nomor kode lokasi barang aset tersebut.
2. Nama Kode Lokasi : berisikan tentang nama kode lokasi barang aset tersebut.
3. Periode : berisikan tentang tahun awal sampai tahun akhir dari informasi yang akan di tampilkan di laporan.



4. Kartu Inventaris Barang bangunan dan gedung : berisikan tentang nama jenis barang atau nama asset tanah yang akan ditampilkan, no kode barang, no register, kondisi barang saat ini, luas asset tersebut, tanggal perolehan, alamat, serta dokumen tanah dari bangunan atau gedung tersebut.

#### 4.3.21 Form Cetak Laporan History Pindah Tangan Aset Tanah

*Form* cetak laporan *history update* pindah tangan aset tanah digunakan untuk memilih dan mencetak perubahan data aset tanah per periode tertentu. Pada *form* laporan *history update* pindah tangan aset tanah ini memberikan informasi data-data harian perubahan pindah tangan aset tanah per periode tertentu. *Form* cetak laporan *history* pindah tangan aset tanah dapat dilihat pada gambar 4.39.



No	Lama										Baru						
	Kode Lokasi	No. Registrasi	Nama / Jenis Barang	Tgl. Perolehan	Cara Perolehan	Harga Perolehan	NIP Pengguna	Alamat	Mengacu Surat Keputusan Gubernur no.	Kode Lokasi	No. Registrasi	Nama / Jenis Barang	Tgl. Perolehan	Cara Perolehan	Harga Perolehan	NIP Pengguna	Alamat
1	1300210305	00001	TANAH PERKANTORAN	1986-01-01	PEMBELIAN	Harga Perolehan	652536712	JL. MENUR PUMPUNGAN 32							Harga Perolehan	/	

Gambar 4.39 Tampilan Form Cetak Laporan History Update Pindah Tangan Aset Tanah

#### 4.3.22 Form Cetak Laporan History Pindah Tangan Aset Bangunan dan Gedung

*Form* cetak laporan *history update* pindah tangan aset bangunan dan gedung digunakan untuk memilih dan mencetak perubahan data aset bangunan dan gedung per periode tertentu. Pada *form* laporan *history update* pindah tangan bangunan dan gedung ini memberikan informasi data-data harian perubahan



**PEMERINTAHAN JAWA TIMUR**  
Data Inventaris Sarana dan Prasarana Pemerintahan Kota Surabaya Timur

**Data Detail Perpindahan Tangan**  
Per Satuan Aset

KODE LOKASI : 0-  
KODE BARANG : 1-  
KODE PEMILIKAN : (1)-PEMERINTAH PROVINSI  
NOMOR REGISTRASI : 001/2011/0001

**DATA POKOK**  
Alamat :  
Kecamatan :  
Kode Pos :  
Luas Tanah :  
Harga Perolehan :  
Tanggal Perolehan :  
Asal :  
Ciri-ciri Perolehan :  
Tanggal Sertifikat :  
Nomor Sert :  
Tanggal PISB :  
Kondisi Tanah :  
4

**DATA PENDUKUNG 1**  
Nama Pengguna :  
Status Penggunaan :  
Perguruan Swasta :

**Asat Dipindahkan Kepada**

KODE LOKASI : 0-  
KODE BARANG : 1-  
KODE PEMILIKAN : (1)-PEMERINTAH KABUPATEN/KOTA  
NOMOR REGISTRASI : 001/2011/0001  
MENGACU PADA : 23423 (Surat Gubernur)

**DATA POKOK**  
Alamat :  
Kecamatan :  
Kode Pos :  
Luas Tanah :  
Harga Perolehan :  
Tanggal Perolehan :  
Asal :  
Ciri-ciri Perolehan :  
Tanggal Sertifikat :  
Nomor Sert :  
Tanggal PISB :  
Kondisi Tanah :  
4

**DATA PENDUKUNG 1**  
Nama Pengguna :  
Status Penggunaan :  
Perguruan Swasta :

**DATA PENDUKUNG 2**

page 1/12

**PEMERINTAHAN JAWA TIMUR**  
Data Inventaris Sarana dan Prasarana Pemerintahan Kota Surabaya Timur

Batas Tanah Segi Empat :  
Batas Tanah Segi Tiga :  
Presep Jalan Lingsungan :  
Maksud Jalan Lingsungan :  
Kondisi Jalan Lingsungan :  
Batas Pagar :  
Kondisi Pagar :  
Luas Tanah Pagar :  
Luas Dalam Pagar :

Batas Tanah Segi Segitiga :  
Batas Tanah Segi Empat :  
Latar Jalan Lingsungan :  
Kondisi Jalan Lingsungan :  
Batas Pagar :  
Luas Tanah Pagar :  
Luas Dalam Pagar :

**DATA PENDUKUNG 3**  
Sifat Tanah :  
Kecakupan Tanah :  
Eksistensi Persewaan Tanah :

Persewaan Tanah :  
Persewaan Tanah :  
Eksistensi Persewaan Tanah :  
Persewaan Tanah :

page 1/12

Gambar 4.41 Tampilan Form Cetak Laporan Detail History Update Pindah Tangan Aset Tanah

Keterangan Gambar:

1. Surat Gubernur : berisikan tentang no surat keputusan gubernur.
2. Kode Lokasi : menggambarkan/menjelaskan kode bidang, SKPD atau unit kerja serta nama dari kode lokasi tersebut.
3. Kode Barang : menggambarkan/menjelaskan kode barang tanah untuk bangunan kantor, ruangan, dan sebagainya serta nama kode barang.
4. Kode Kepemilikan : menggambarkan/menjelaskan kode kepemilikan kabupaten/kota atau kepemilikan provinsi serta nama kode kepemilikan.
5. No Register: berisikan no urut asset tanah.
6. Data Pokok : berisikan tentang data-data pokok asset tanah berupa nama tanah, alamat, kota, kecamatan, desa, kode pos, luas tanah, kondisi tanah saat ini, tahun lapor, cara perolehan, asal, tanggal perolehan, tanggal

tercatat, tanggal asset, no SPK, status tanah, no sertifikat, no SPPT, tanggal PBB, nilai PBB, Koordinat asset tanah serta altimeter tanah.

7. Data Pendukung I : berisikan tentang penanggung jawab asset tanah tersebut, seperti NIP pengguna, nama pengguna, alamat pengguna, status tanah, nilai, penggunaan asset tanah, dan keterangan.
8. Data Pendukung II : berisikan tentang data-data batas-batas suatu barang serta kondisi sekeliling asset tanah.
9. Data Pendukung III : berisikan tentang data-data spesifikasi asset tanah.
10. Foto : berisikan foto-foto asset tanah, mulai dari tampak semuanya, tampak samping kiri dan kanan, tampak depan dan belakang.
11. Denah : berisikan tentang gambar letak asset tanah.

#### **4.3.24 Form Cetak Laporan History Pindah Tangan Aset Bangunan dan Gedung**

*Form* cetak laporan detail *history update* pindah tangan aset bangunan dan gedung digunakan untuk memilih dan mencetak perubahan data aset bangunan dan gedung per periode tertentu. Pada *form* laporan detail *history update* pindah tangan bangunan dan gedung ini memberikan informasi data-data harian perubahan detail *history update* pindah tangan aset bangunan dan gedung per periode tertentu. *Form* cetak laporan detail *history update* pindah tangan aset bangunan dan gedung dapat dilihat pada gambar 4.42.



cara perolehan, asal, tanggal perolehan, tanggal tercatat, tanggal asset, no SPK, status bangunan dan gedung, no sertifikat, no SPPT, tanggal PBB, nilai PBB, Koordinat asset bangunan dan gedung serta altimeter bangunan dan gedung.

7. Data Pendukung I : berisikan tentang nilai-nilai yang terkandung dalam asset bangunan dan gedung.
8. Data Tanah : berisikan tentang data-data tanah.
9. Data Pendukung II : berisikan tentang data-data batas-batas suatu asset bangunan dan gedung serta kondisi sekeliling asset bangunan dan gedung.
10. Penggunaan bahan bangunan : berisikan tentang data-data spesifikasi struktur atau bahan yang digunakan di dalam asset bangunan dan gedung.
11. Sarana komunikasi : berisikan tentang data-data sarana komunikasi yang digunakan di dalam asset bangunan dan gedung tersebut.
12. Foto : berisikan foto-foto asset bangunan dan gedung, mulai dari tampak semuanya, tampak samping kiri dan kanan, tampak depan dan belakang.
13. Denah : berisikan tentang gambar letak asset bangunan dan gedung.

#### **4.4 Evaluasi Sistem**

Adapun tahapan evaluasi sistem terbagi menjadi dua yaitu Evaluasi hasil uji coba sistem dan Analisis hasil uji coba sistem. Evaluasi hasil uji coba sistem dilakukan untuk mengkoscek kembali semua tahapan yang sudah dilakukan dan analisis hasil uji coba sistem bertujuan untuk menarik kesimpulan terhadap semua hasil uji coba yang dikerjakan terhadap sistem. Uji coba dilakukan dalam tahapan beberapa uji coba (*testing*) yang telah disiapkan sebelumnya.



Proses pengujian menggunakan *BlackBox Testing* dimana aplikasi akan diuji dengan melakukan berbagai percobaan untuk membuktikan apakah aplikasi yang telah dibuat sudah sesuai dengan tujuan yang akan dicapai. Aplikasi akan diuji dengan data untuk membuktikan apakah aplikasi tersebut sesuai dengan *output* yang diharapkan.

#### 4.4.1 Evaluasi Hasil Uji Coba Sistem

Untuk mendapatkan sistem yang sesuai dengan apa yang akan dicapai maka dilakukan beberapa uji coba. Uji coba meliputi pengujian terhadap fitur dasar aplikasi, uji coba perhitungan dan uji coba validasi pengguna terhadap pemakaian aplikasi dengan menggunakan *blackbox testing*. Uji coba yang dilaksanakan adalah sebagai berikut:

##### A. Hasil Uji Coba Form Login

Pada saat program mulai dijalankan, *form login* akan muncul pertama kali sebelum memasuki *form* menu utama. *Form* ini digunakan untuk mengisi *username* dan *password* pengguna agar dapat masuk ke *form* menu utama. *Form login* terlihat pada Gambar 4.1. Data *login* yang digunakan terlihat pada Tabel 4.1 berisi id *username* dan *password* untuk masing-masing pengguna berstatus hak akses administrator.

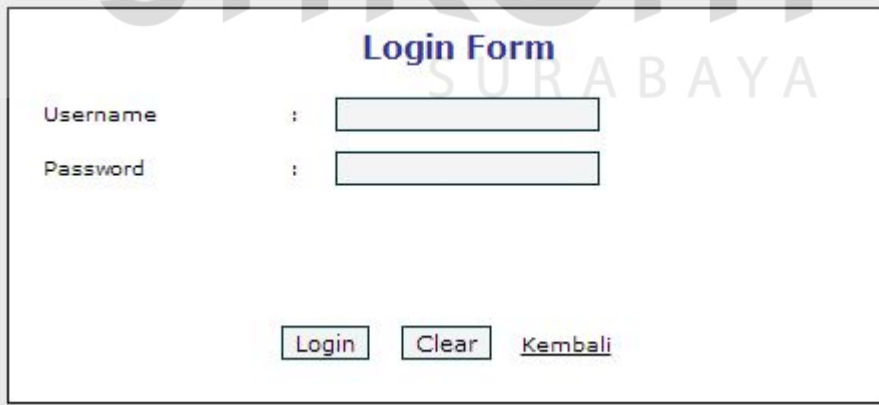
Tabel 4.1 Data Pengguna

Nama Field	Data-1	Data-2
Username	admin	Frans
Password	11111	Holy

Tabel 4.2 Evaluasi uji coba Login

No.	Tujuan	Input	Hasil yang Diharapkan	Output Sistem
1.	Deskripsi <i>username</i> , <i>password</i> , <i>login</i> sebagai yang valid.	Memasukkan <i>username</i> dan <i>password</i> seperti pada Tabel 4.1.	<i>Form Login</i> tertutup dan muncul <i>Form</i> Menu Utama sesuai <i>user level</i> .	1. Sukses 2. <i>Login</i> Berhasil 3. Tampil <i>Form</i> Menu Utama untuk Admin
2.	Deskripsi <i>username</i> dan <i>password</i> non valid.	Memasukkan data <i>login username</i> = admin, <i>password</i> =TES.	Muncul pesan "User Tidak Aktif".	Sukses memunculkan pesan.
3.	Deskripsi id pengguna tidak terdaftar atau tidak ada di tabel.	Memasukkan data <i>login username</i> = tes dan <i>password</i> = Operator.	Muncul pesan "User Tidak Aktif".	Sukses memunculkan pesan.

Uji coba Tabel 4.2 nomor 1 jika berhasil akan menampilkan *form* menu utama yang digunakan oleh pengguna hak akses sebagai admin ditampilkan pada Gambar 4.44 yang terdapat 5 (lima) menu yaitu home, master, proses, *report*, dan logout.



**Login Form**

Username :

Password :

Gambar 4.43 Form Login

*Form login* pada Gambar 4.43 merupakan *form* autentikasi dan otorisasi pengguna agar dapat menggunakan sistem dengan sesuai fungsinya masing-masing. *Form* ini mengatur hak akses dari para pengguna sistem.

**DATA INVENTARIS SARANA & PRASARANA  
PEMERINTAH PROVINSI JAWA TIMUR**

Home Master Proses Report Logout

**RUMAH SAKIT UMUM DAERAH HAJI  
TANAH RUMAH SAKIT  
JL. MANYAR KERTOADJI**

**Aset Tanah**

- TANAH TEMPAT OLAH RAGA**  
UPTD. SURABAYA TIMUR  
JL. KERTAJAYA INDAH IV/5
- TANAH RUMAH SAKIT**  
RUMAH SAKIT UMUM DAERAH HAJI  
JL. MANYAR KERTOADJI
- TANAH PERKANTORAN**  
RSJ MENUR  
JL. MENUR 120
- TANAH PERUMAHAN**  
BIRO KEUANGAN  
JL. PANDUGO PRAJA PENDARINGAN I

**Aset Bangunan**

- BANGUNAN KANTOR IKF**  
13000705  
JL. MAYJEN, PROF. DR. MOESTOPO NO. 6-8
- BANGUNAN ASRAMA DM**  
13000705  
JL. MAYJEN, PROF. DR. MOESTOPO NO. 6-8
- BANGUNAN TAMAN**  
13000706  
JL. MENUR 120
- BANGUNAN POS JAGA**  
13000706  
JL. MENUR 120

Gambar 4.44 Form Menu Utama (Admin)

Uji coba Tabel 4.2 nomor 2 dan nomor 3 adalah untuk memastikan validasi pengguna apakah sudah sesuai dengan tabel *user* atau tidak dan jika tidak akan muncul pesan kesalahan seperti pada Gambar 4.45.



Gambar 4.45 Form Pesan Kesalahan Login

### B. Hasil Uji Coba Form Data Master Kode Lokasi

Adapun proses hasil uji coba mengelola data kode lokasi ini bertujuan untuk mengetahui serta menentukan keberhasilan pada aplikasi *form* data Master Kode Lokasi. Pada pengelolaan data kode lokasi terdapat proses manipulasi data yaitu proses penyimpanan untuk data kode lokasi baru, penghapusan data kode lokasi, perubahan data untuk kode lokasi yang telah tersimpan sebelumnya, dan membatalkan proses penyimpanan dan perubahan data yang terjadi.

Tabel 4.3 Data Master Kode Lokasi

Nama Field	Data-1	Data-2
Kode_Lokasi	13000401	13000403
Nama_Kode_Lokasi	Biro Umum	Biro Keuangan

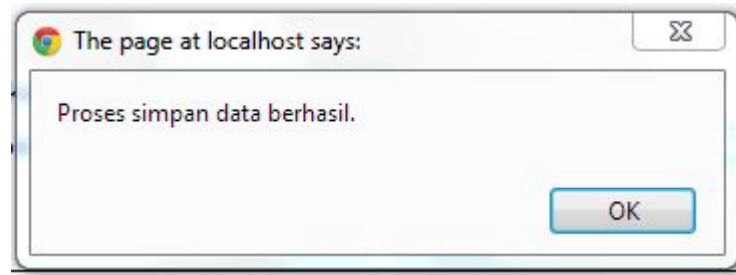
Tabel 4.4 Evaluasi uji coba Master Kode Lokasi

No.	Tujuan	Input	Hasil yang Diharapkan	Output Sistem
4.	Tambah data baru ke tabel Master Kode_Lokasi.	Memasukkan data Tabel 4.3 kemudian menekan tombol Simpan.	Muncul pesan "Data Tersimpan" dan data tersimpan pada tabel Master Kode_Lokasi.	1. Sukses 2. Data berhasil disimpan pada table Master Kode_Lokasi 3. Muncul pesan "Data

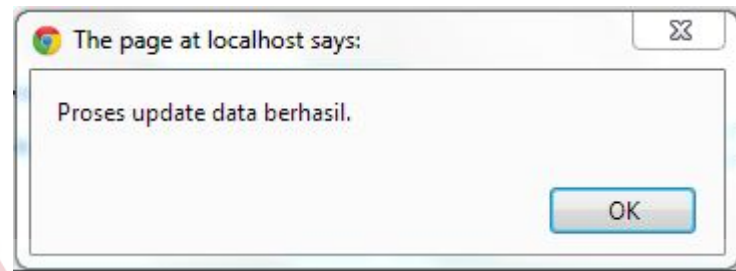
				Tersimpan”
5.	Ubah data dari tabel Msater Kode_Lokasi.	Memilih Kode_Lokasi. Dengan Kode_Lokasi=13000401. Dari Nama_Kode_Lokasi=Biro Umum di ubah menjadi Dinas Kesehatan kemudian menekan tombol <i>Update</i> .	Muncul pesan "Data Telah Terubah" dan data tersimpan pada tabel Master Kode_Lokasi.	1. Sukses 2. Data berhasil disimpan pada table Master Kode_Lokasi 3. Muncul pesan “Data Telah Terubah”
6.	Hapus data dari tabel Master Kode_Lokasi.	Memilih Kode_Lokasi. Dengan Kode_Lokasi=1300210305. Kemudian menekan tombol Hapus.	Muncul pesan "Data Telah Terhapus” dan data pada Kode_Lokasi juga terhapus.	1. Sukses 2. Data tidak disimpan pada table Kode_Lokasi 3. Muncul pesan “Data Telah Terhapus”
7.	Menghindari data kode_lokasi kosong pada tabel Master Kode_Lokasi.	Memasukkan data kode_lokasi dengan mengosongkan salah satu <i>field</i> kemudian menekan tombol Simpan.	Muncul pesan masih kosong pada <i>field</i> yang masih kosong dan data tidak tersimpan pada tabel Master Kode_Lokasi.	1. Sukses 2. Data tidak disimpan pada table Master Kode_Lokasi 3. Muncul pesan masih kosong pada <i>field</i> yang masih kosong
8.	Membatalkan penyimpanan dan perubahan data.	Memasukkan data Tabel 4.3 kemudian menekan tombol Cancel.	Semua field kosong dan data tidak tersimpan pada tabel Master Kode_Lokasi.	1. Sukses 2. Data tidak disimpan pada table Master Kode_Lokasi

Uji coba Tabel 4.4 nomor 4 menghasilkan pesan konfirmasi dari data kode lokasi yang dimasukkan pada tabel Master Kode Lokasi yang di tandai dengan tampilnya pesan seperti pada Gambar 4.46. Pesan konfirmasi pada Gambar 4.47 tersebut akan muncul jika pada uji coba Tabel 4.4 nomor 5. Pesan konfirmasi pada Gambar 4.48 akan muncul jika pada uji coba Tabel 4.4 nomor 6.

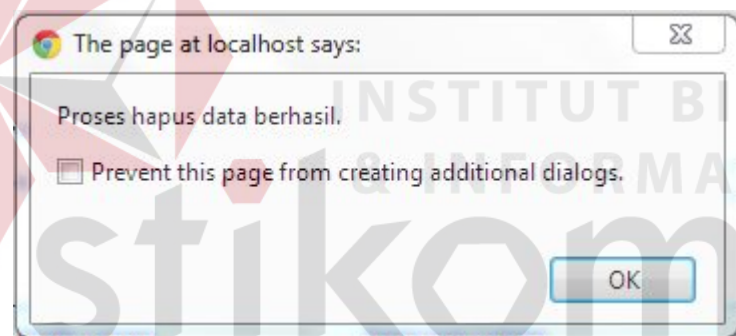




Gambar 4.46 Pesan Konfirmasi



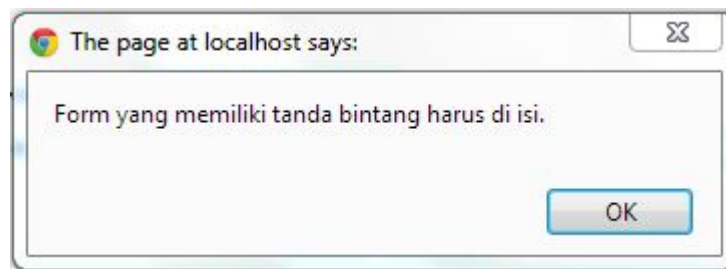
Gambar 4.47 Pesan Konfirmasi



Gambar 4.48 Pesan Konfirmasi

Guna menghindari kesalahan pengisian data kode lokasi pada *form* data Kode\_Lokasi terdapat beberapa validasi yaitu validasi untuk menghindari dari data kode lokasi yang kosong akan ditampilkan pesan kesalahan pada Gambar 4.49 yang sesuai dengan uji coba Tabel 4.4 nomor 8.





Gambar 4.49 Pesan Kesalahan Form Kosong

### C. Hasil Uji Coba Form Kode Kepemilikan

Adapun proses hasil uji coba mengelola data kode kepemilikan ini bertujuan untuk mengetahui serta menentukan keberhasilan pada aplikasi *form* data Master Kode Kepemilikan. Pada pengelolaan data kode kepemilikan terdapat proses manipulasi data yaitu proses penyimpanan untuk data kode kepemilikan baru, penghapusan data kode kepemilikan, perubahan data untuk kode kepemilikan yang telah tersimpan sebelumnya, dan membatalkan proses penyimpanan dan perubahan data yang terjadi.

Tabel 4.5 Data Master Kode Kepemilikan

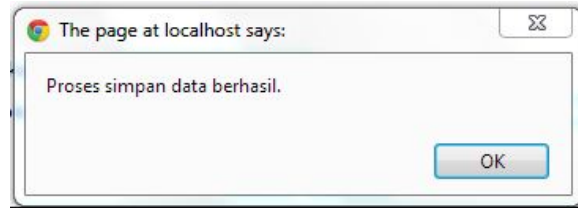
Nama Field	Data-1	Data-2
Kode_Kepemilikan	12	11
Nama_Kode_Kepemilikan	Pemerintah Kabupaten/Kota	Pemerintah Provinsi

Tabel 4.6 Evaluasi uji coba Master Kode Kepemilikan

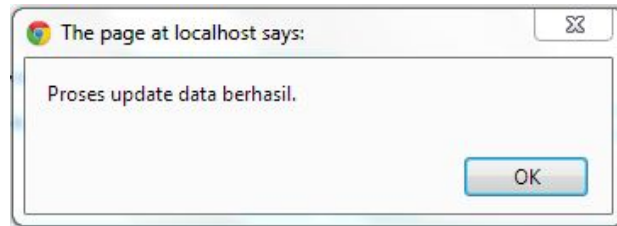
No.	Tujuan	Input	Hasil yang Diharapkan	Output Sistem
9.	Tambah data baru ke tabel Master Kode_Kepemilikan.	Memasukkan data Tabel 4.5 kemudian menekan tombol Simpan.	Muncul pesan "Data Telah Tersimpan" dan data tersimpan pada tabel Master Kode_Kepemilikan.	1. Sukses 2. Data berhasil disimpan pada table Kode_Kepemilikan 3. Muncul pesan "Data"

				Tersimpan”
10.	Ubah data dari tabel Master Kode_Kepemilikan.	Memilih Kode_Kepemilikan. Dengan Kode_Kepemilikan=12 Dari Nama_Kode_Kepemilikan=Pemerintah Kabupaten. di ubah menjadi Pemerintah Kabupaten/Kota kemudian menekan tombol <i>Update</i> .	Muncul pesan "Data Telah Terubah" dan data tersimpan pada tabel Master Kode_Kepemilikan.	<ol style="list-style-type: none"> <li>1. Sukses</li> <li>2. Data berhasil disimpan pada table Master Kode_Kepemilikan</li> <li>3. Muncul pesan “Data Telah Terubah”</li> </ol>
11.	Hapus data dari tabel Master Kode_Kepemilikan.	Memilih Kode_Kepemilikan. Dengan Kode_Kepemilikan=12. Kemudian menekan tombol Hapus.	Muncul pesan "Data Telah Terhapus" dan data pada MasterMenu juga terhapus.	<ol style="list-style-type: none"> <li>1. Sukses</li> <li>2. Data tidak disimpan pada table Master Kode_Kepemilikan</li> <li>3. Muncul pesan “Data Telah Terhapus”</li> </ol>
12.	Menghindari data kode_kepemilikan pada tabel Master Kode_Kepemilikan.	Memasukkan data menu dengan mengosongkan salah satu <i>field</i> kemudian menekan tombol Simpan.	Muncul pesan masih kosong pada <i>field</i> yang masih kosong dan data tidak tersimpan pada tabel Master Kode_Kepemilikan.	<ol style="list-style-type: none"> <li>1. Sukses</li> <li>2. Data tidak disimpan pada table Master Kode_Kepemilikan</li> <li>3. Muncul pesan masih kosong pada <i>field</i> yang masih kosong</li> </ol>
13.	Membatalkan penyimpanan dan perubahan data.	Memasukkan data Tabel 4.5 kemudian menekan tombol Cancel.	Semua field kosong dan data tidak tersimpan pada tabel Master Kode_Kepemilikan.	<ol style="list-style-type: none"> <li>1. Sukses</li> <li>2. Data tidak disimpan pada tabel Master Kode_Kepemilikan</li> </ol>

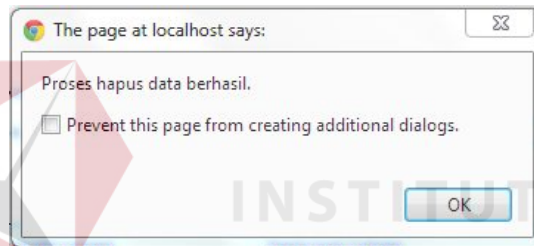
Uji coba Tabel 4.6 nomor 9 menghasilkan pesan konfirmasi dari data kode kepemilikan yang dimasukkan pada tabel Master Kode Kepemilikan yang ditandai dengan tampilnya pesan seperti pada Gambar 4.50. Pesan konfirmasi pada Gambar 4.51 tersebut akan muncul jika pada uji coba Tabel 4.6 nomor 10. Pesan konfirmasi pada Gambar 4.52 akan muncul jika pada uji coba Tabel 4.6 nomor 11.



Gambar 4.50 Pesan Konfirmasi

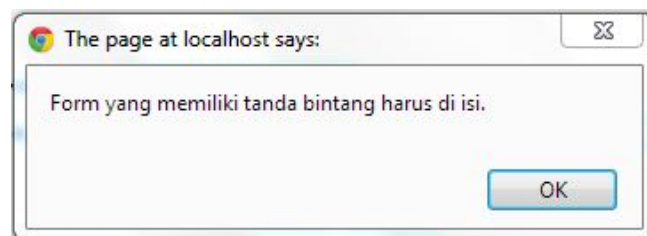


Gambar 4.51 Pesan Konfirmasi



Gambar 4.52 Pesan Konfirmasi

Guna menghindari kesalahan pengisian data menu pada *form* data Master Kode Kepemilikan terdapat beberapa validasi yaitu validasi untuk menghindari dari data kode kepemilikan yang kosong akan ditampilkan pesan kesalahan pada Gambar 4.53 yang sesuai dengan uji coba Tabel 4.6 nomor 13.



Gambar 4.53 Pesan Kesalahan Form Kosong

#### D. Hasil Uji Coba Form Master Kode Barang

Adapun proses hasil uji coba mengelola data kode barang ini bertujuan untuk mengetahui serta menentukan keberhasilan pada aplikasi *form* data Master Kode Barang. Pada pengelolaan data kode barang terdapat proses manipulasi data yaitu proses penyimpanan untuk data kode barang baru, penghapusan data kode barang, perubahan data untuk kode barang yang telah tersimpan sebelumnya, dan membatalkan proses penyimpanan dan perubahan data yang terjadi.

Tabel 4.7 Data Master Kode\_Barang

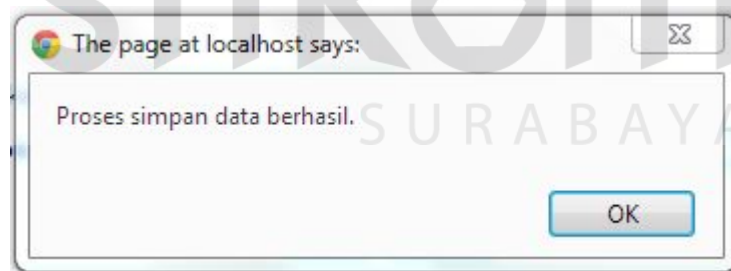
Nama Field	Data-1	Data-2
Kode_Barang	010111	0101110105
Nama_Kode_Barang	Tanah Untuk Bangunan Gedung	Tanah Bangunan Mess/Wisma/Asrama

Tabel 4.8 Evaluasi uji coba Master Kode Barang

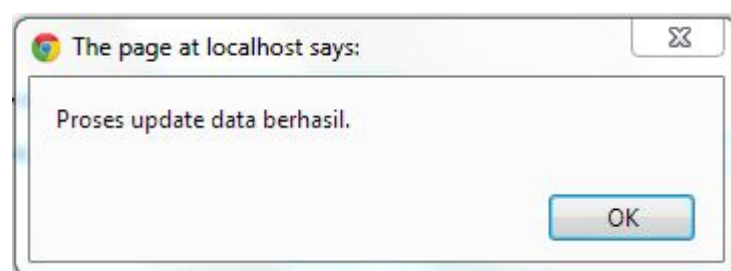
No.	Tujuan	Input	Hasil yang Diharapkan	Output Sistem
14.	Tambah data baru ke tabel Master Kode_Barang.	Memasukkan data Tabel 4.7 kemudian menekan tombol Simpan.	Muncul pesan "Data Telah Tersimpan" dan data tersimpan pada tabel Master Kode_Barang.	1. Sukses 2. Data berhasil disimpan pada tabel Master Kode_Barang 3. Muncul pesan "Data Tersimpan"
15.	Ubah data dari tabel Master Kode_Barang.	Memilih Kode_Barang. Dengan Kode_Barang= 010111. Dari Nama_Kode_Barang=Tanah Bangunan di ubah menjadi Tanah Untuk Bangunan Gedung kemudian menekan tombol <i>Update</i> .	Muncul pesan "Data Telah Terubah" dan data tersimpan pada tabel Master Kode_Barang.	1. Sukses 2. Data berhasil disimpan pada tabel Master Kode_Barang 3. Muncul pesan "Data Telah Terubah"
16.	Hapus data dari tabel Master Kode_Barang.	Memilih Kode_Barang. Dengan Kode_Barang= 010111. Kemudian menekan tombol Hapus.	Muncul pesan "Data Telah Terhapus" dan data pada Master	1. Sukses 2. Data tidak disimpan pada table Master

			Kode_Barang juga terhapus.	Kode_Barang 3. Muncul pesan “Data Telah Terhapus”
17.	Menghindari data menu kosong pada tabel Master Kode_Barang.	Memasukkan data kode barang dengan mengosongkan salah satu <i>field</i> kemudian menekan tombol Simpan.	Muncul pesan masih kosong pada <i>field</i> yang masih kosong dan data tidak tersimpan pada tabel Master Kode_Barang.	<ol style="list-style-type: none"> <li>1. Sukses</li> <li>2. Data tidak disimpan pada table Master Kode_Barang</li> <li>3. Muncul pesan masih kosong pada <i>field</i> yang masih kosong</li> </ol>
18.	Membatalkan penyimpanan dan perubahan data.	Memasukkan data Tabel 4.7 kemudian menekan tombol Cancel.	Semua <i>field</i> kosong dan data tidak tersimpan pada tabel Master Kode_Barang.	<ol style="list-style-type: none"> <li>1. Sukses</li> <li>2. Data tidak disimpan pada tabel Master Kode_Barang</li> </ol>

Uji coba Tabel 4.8 nomor 14 menghasilkan pesan konfirmasi dari data kode barang yang dimasukkan pada tabel Master Kode Barang yang di tandai dengan tampilnya pesan seperti pada Gambar 4.54. Pesan konfirmasi pada Gambar 4.55 tersebut akan muncul jika pada uji coba Tabel 4.8 nomor 15. Pesan konfirmasi pada Gambar 4.56 akan muncul jika pada uji coba Tabel 4.8 nomor 16.

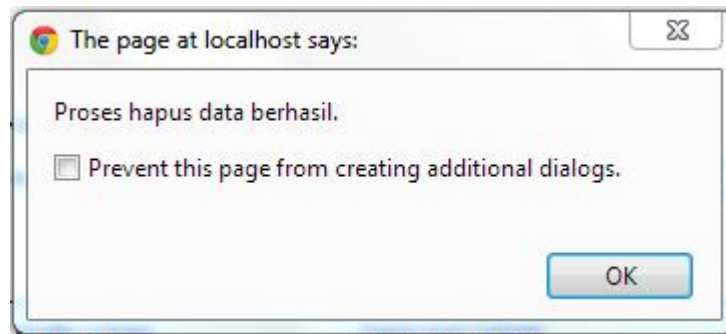


Gambar 4.54 Pesan Konfirmasi



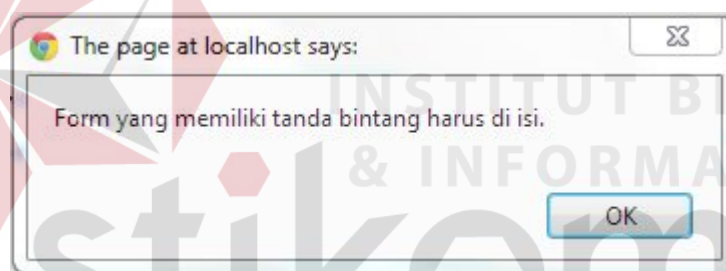
Gambar 4.55 Pesan Konfirmasi





Gambar 4.56 Pesan Konfirmasi

Guna menghindari kesalahan pengisian data bahan baku pada *form* data Master Kode Barang terdapat beberapa validasi yaitu validasi untuk menghindari dari data kode barang yang kosong akan ditampilkan pesan kesalahan pada Gambar 4.57 yang sesuai dengan uji coba Tabel 4.8 nomor 18.



Gambar 4.57 Pesan Kesalahan Form Kosong

#### E. Hasil Uji Coba Form Master Kondisi

Adapun proses hasil uji coba mengelola data kondisi ini bertujuan untuk mengetahui serta menentukan keberhasilan pada aplikasi *form* data Master Kondisi. Pada pengelolaan data kondisi terdapat proses manipulasi data yaitu proses penyimpanan untuk data kondisi baru, penghapusan data kondisi, perubahan data untuk kondisi yang telah tersimpan sebelumnya, dan membatalkan proses penyimpanan dan perubahan data yang terjadi.

Tabel 4.9 Data Master Kondisi

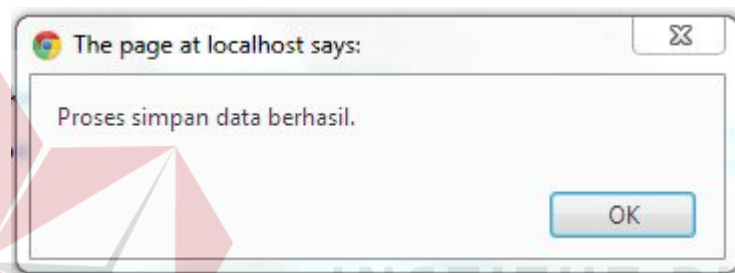
Nama Field	Data-1	Data-2
Kode_Kondisi	1	2
Nama_Kondisi	Baik	Rusak Ringan

Tabel 4.10 Evaluasi uji coba Master Kondisi

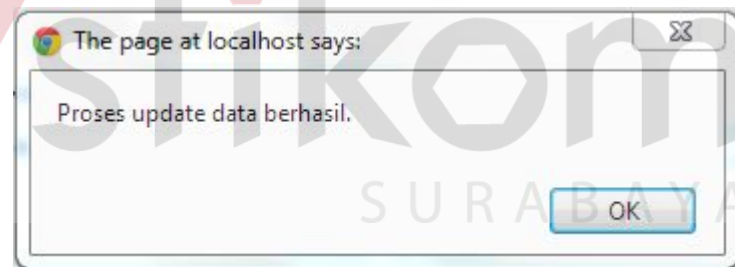
No.	Tujuan	Input	Hasil yang Diharapkan	Output Sistem
19.	Tambah data baru ke tabel Master Kode_Kondisi.	Memasukkan data Tabel 4.9 kemudian menekan tombol Simpan.	Muncul pesan "Data Telah Tersimpan" dan data tersimpan pada tabel Master Kode_Kondisi.	1. Sukses 2. Data berhasil disimpan pada tabel Master Kode_Kondisi 3. Muncul pesan "Data Tersimpan"
20.	Ubah data dari tabel Master Kode_Kondisi.	Memilih Kode_Kondisi. Dengan Kode_Kondisi= 1. Dari Nama_Kondisi=Bagus di ubah menjadi Baik kemudian menekan tombol <i>Update</i> .	Muncul pesan "Data Telah Terubah" dan data tersimpan pada tabel Master Kode_Kondisi.	1. Sukses 2. Data berhasil disimpan pada tabel Master Kode_Kondisi 3. Muncul pesan "Data Telah Terubah"
21.	Hapus data dari tabel Master Kode_Kondisi.	Memilih Kode_Kondisi. Dengan Kode_Kondisi= 1. Kemudian menekan tombol Hapus.	Muncul pesan "Data Telah Terhapus" dan data pada Master Kode_Kondisi juga terhapus.	1. Sukses 2. Data tidak disimpan pada tabel Master Kode_Kondisi 3. Muncul pesan "Data Telah Terhapus"
22.	Menghindari data menu kosong pada tabel Master Kode_Kondisi.	Memasukkan data kondisi dengan mengosongkan salah satu <i>field</i> kemudian menekan tombol Simpan.	Muncul pesan masih kosong pada <i>field</i> yang masih kosong dan data tidak tersimpan pada tabel Master Kode_Kondisi.	1. Sukses 2. Data tidak disimpan pada tabel Master Kode_Kondisi 3. Muncul pesan masih kosong pada <i>field</i> yang masih kosong
23.	Membatalkan penyimpanan dan perubahan data.	Memasukkan data Tabel 4.9 kemudian menekan tombol Cancel.	Semua <i>field</i> kosong dan data tidak tersimpan pada tabel Master	1. Sukses 2. Data tidak disimpan pada tabel Master

			Kode_Kondisi.	Kode_Kondisi
--	--	--	---------------	--------------

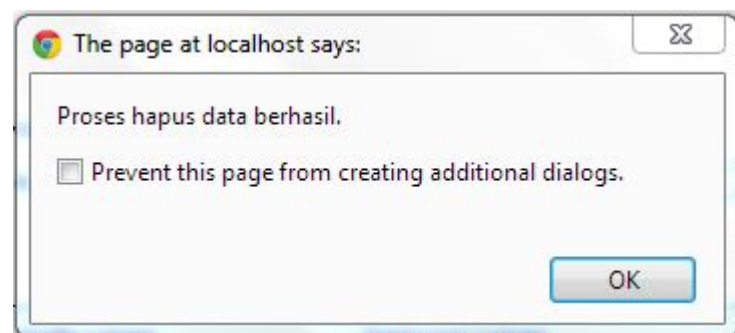
Uji coba Tabel 4.10 nomor 19 menghasilkan pesan konfirmasi dari data kondisi yang dimasukkan pada tabel Master Kode Kondisi yang di tandai dengan tampilnya pesan seperti pada Gambar 4.58. Pesan konfirmasi pada Gambar 4.59 tersebut akan muncul jika pada uji coba Tabel 4.10 nomor 20. Pesan konfirmasi pada Gambar 4.60 akan muncul jika pada uji coba Tabel 4.10 nomor 21.



Gambar 4.58 Pesan Konfirmasi

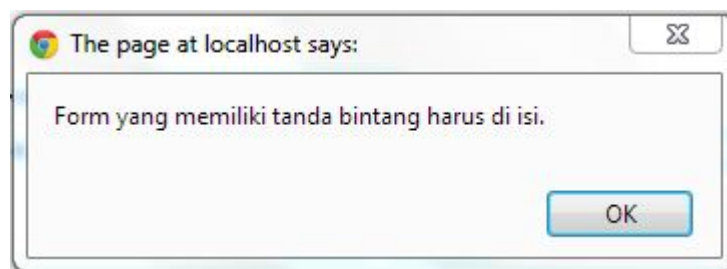


Gambar 4.59 Pesan Konfirmasi



Gambar 4.60 Pesan Konfirmasi

Guna menghindari kesalahan pengisian data kondisi pada *form* data Master Kode Kondisi terdapat beberapa validasi yaitu validasi untuk menghindari dari data kondisi yang kosong akan ditampilkan pesan kesalahan pada Gambar 4.61 yang sesuai dengan uji coba Tabel 4.10 nomor 23.



Gambar 4.61 Pesan Kesalahan Nama Kondisi Kosong

#### F. Hasil Uji Coba Form Master Kode Kota

Adapun proses hasil uji coba mengelola data kota ini bertujuan untuk mengetahui serta menentukan keberhasilan pada aplikasi *form* data Master Kota. Pada pengelolaan data kota terdapat proses manipulasi data yaitu proses penyimpanan untuk data kota baru, penghapusan data kota, perubahan data untuk kota yang telah tersimpan sebelumnya, dan membatalkan proses penyimpanan dan perubahan data yang terjadi.

Tabel 4.11 Data Master Kota

Nama Field	Data-1
Kode_Kota	39
Nama_Kota	Surabaya

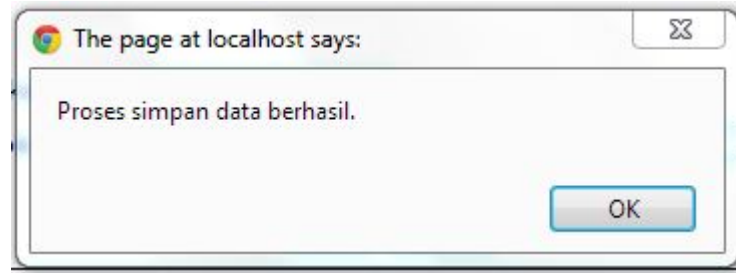
Tabel 4.12 Evaluasi uji coba Master Kota

No.	Tujuan	Input	Hasil yang Diharapkan	Output Sistem
24.	Tambah data baru ke tabel Master Kota.	Memasukkan data Tabel 4.11 kemudian menekan tombol Simpan.	Muncul pesan "Data Telah Tersimpan" dan data tersimpan	1. Sukses 2. Data berhasil disimpan pada tabel Master

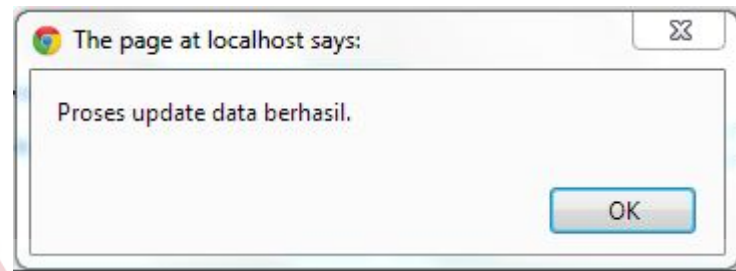
			pada tabel Master Kota.	Kota 3. Muncul pesan “Data Tersimpan”
25.	Ubah data dari tabel Master Kota.	Memilih Kode_Kota. Dengan Kode_Kota= 39. Dari Nama_Kota=Sby di ubah menjadi Surabaya kemudian menekan tombol <i>Update</i> .	Muncul pesan "Data Telah Terubah" dan data tersimpan pada tabel Master Kota.	1. Sukses 2. Data berhasil disimpan pada tabel Master Kota 3. Muncul pesan “Data Telah Terubah”
26.	Hapus data dari tabel Master Kota.	Memilih Kode_Kota. Dengan Kode_Kota= 39. Kemudian menekan tombol Hapus.	Muncul pesan "Data Telah Terhapus" dan data pada Master Kota juga terhapus.	1. Sukses 2. Data tidak disimpan pada tabel Master Kota 3. Muncul pesan “Data Telah Terhapus”
27.	Menghindari data menu kosong pada tabel Master Kota.	Memasukkan data kota dengan mengosongkan salah satu <i>field</i> kemudian menekan tombol Simpan.	Muncul pesan masih kosong pada <i>field</i> yang masih kosong dan data tidak tersimpan pada tabel Master Kota.	1. Sukses 2. Data tidak disimpan pada tabel Master Kota 3. Muncul pesan masih kosong pada <i>field</i> yang masih kosong
28.	Membatalkan penyimpanan dan perubahan data.	Memasukkan data Tabel 4.11 kemudian menekan tombol Cancel.	Semua <i>field</i> kosong dan data tidak tersimpan pada tabel Master Kota.	1. Sukses 2. Data tidak disimpan pada tabel Master Kota

Uji coba Tabel 4.12 nomor 24 menghasilkan pesan konfirmasi dari data kota yang dimasukkan pada tabel Master Kota yang di tandai dengan tampilnya pesan seperti pada Gambar 4.62. Pesan konfirmasi pada Gambar 4.63 tersebut akan muncul jika pada uji coba Tabel 4.12 nomor 25. Pesan konfirmasi pada Gambar 4.64 akan muncul jika pada uji coba Tabel 4.12 nomor 26.

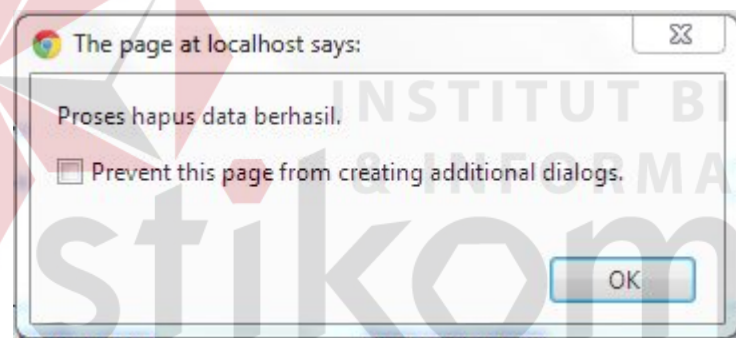




Gambar 4.62 Pesan Konfirmasi

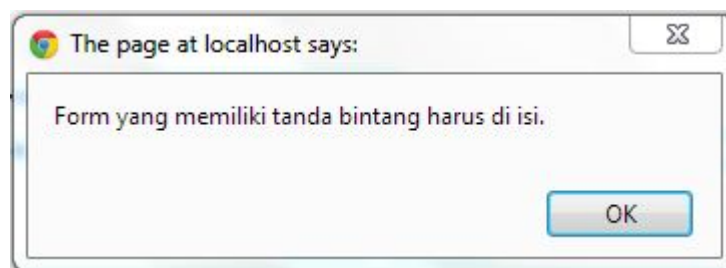


Gambar 4.63 Pesan Konfirmasi



Gambar 4.64 Pesan Konfirmasi

Guna menghindari kesalahan pengisian data kota pada *form* data Master Kota terdapat beberapa validasi yaitu validasi untuk menghindari dari data kota yang kosong akan ditampilkan pesan kesalahan pada Gambar 4.65 yang sesuai dengan uji coba Tabel 4.12 nomor 28.



Gambar 4.65 Pesan Kesalahan Form Kosong

### G. Hasil Uji Coba Form Master Kecamatan

Adapun proses hasil uji coba mengelola data kecamatan ini bertujuan untuk mengetahui serta menentukan keberhasilan pada aplikasi *form* data Master Kecamatan. Pada pengelolaan data kecamatan terdapat proses manipulasi data yaitu proses penyimpanan untuk data kecamatan baru, penghapusan data kecamatan, perubahan data untuk kecamatan yang telah tersimpan sebelumnya, dan membatalkan proses penyimpanan dan perubahan data yang terjadi.

Tabel 4.13 Data Kecamatan

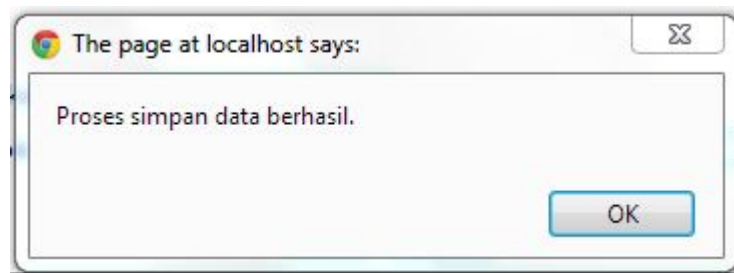
Nama Field	Data-1	Data-2
Kode_Kecamatan	664	665
Nama_Kota	Surabaya	Surabaya
Nama_Kecamatan	Gubeng	Gunung Anyar

Tabel 4.14 Evaluasi uji coba Master Kecamatan

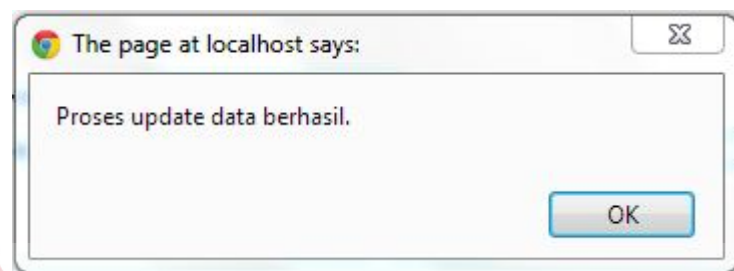
No.	Tujuan	Input	Hasil yang Diharapkan	Output Sistem
29.	Tambah data baru ke tabel Master Kecamatan.	Memasukkan data Tabel 4.13 kemudian menekan tombol Simpan.	Muncul pesan "Data Telah Tersimpan" dan data tersimpan pada tabel Master Kecamatan.	<ol style="list-style-type: none"> <li>1. Sukses</li> <li>2. Data berhasil disimpan pada tabel Master Kecamatan</li> <li>3. Muncul pesan "Data Tersimpan"</li> </ol>
30.	Ubah data dari tabel Master	Memilih Kode_Kecamatan. Dengan Kode_Kecamatan=	Muncul pesan "Data Telah	<ol style="list-style-type: none"> <li>1. Sukses</li> <li>2. Data berhasil</li> </ol>

	Kecamatan.	664. Dari Nama_Kecamatan=Rungkut di ubah menjadi Gubeng kemudian menekan tombol <i>Update</i> .	Terubah" dan data tersimpan pada tabel Master Kecamatan.	disimpan pada tabel Master Kecamatan 3. Muncul pesan "Data Telah Terubah"
31.	Hapus data dari tabel Master Kecamatan.	Memilih Kode_Kecamatan. Dengan Kode_Kecamatan=664. Kemudian menekan tombol Hapus.	Muncul pesan "Data Telah Terhapus" dan data pada Master Kecamatan juga terhapus.	1. Sukses 2. Data tidak disimpan pada tabel Master Kecamatan 3. Muncul pesan "Data Telah Terhapus"
32.	Menghindari data menu kosong pada tabel Master Kecamatan.	Memasukkan data Kecamatan dengan mengosongkan salah satu <i>field</i> kemudian menekan tombol Simpan.	Muncul pesan masih kosong pada <i>field</i> yang masih kosong dan data tidak tersimpan pada tabel Master Kecamatan.	1. Sukses 2. Data tidak disimpan pada tabel Master Kecamatan 3. Muncul pesan masih kosong pada <i>field</i> yang masih kosong
33.	Membatalkan penyimpanan dan perubahan data.	Memasukkan data Tabel 4.13 kemudian menekan tombol Cancel.	Semua <i>field</i> kosong dan data tidak tersimpan pada tabel Master Kecamatan.	1. Sukses 2. Data tidak disimpan pada tabel Master Kecamatan

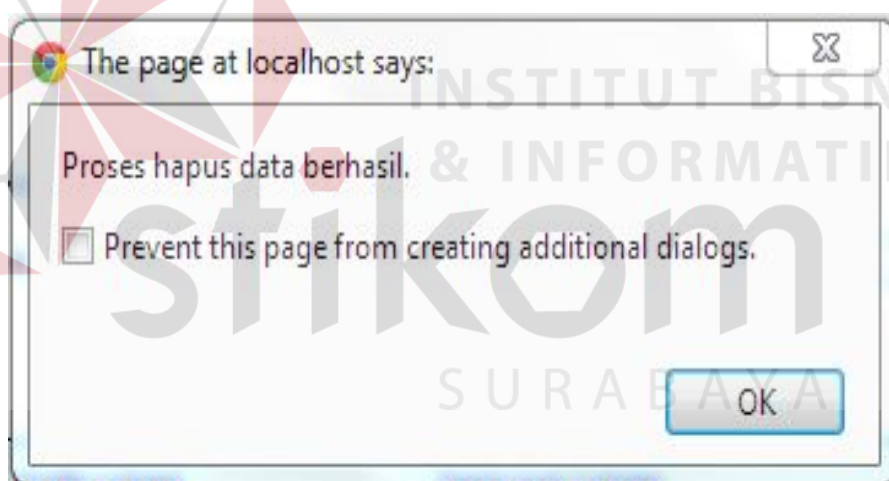
Uji coba Tabel 4.14 nomor 29 menghasilkan pesan konfirmasi dari data kecamatan yang dimasukkan pada tabel Master Kecamatan yang di tandai dengan tampilnya pesan seperti pada Gambar 4.66. Pesan konfirmasi pada Gambar 4.67 tersebut akan muncul jika pada uji coba Tabel 4.14 nomor 30. Pesan konfirmasi pada Gambar 4.68 akan muncul jika pada uji coba Tabel 4.14 nomor 31.



Gambar 4.66 Pesan Konfirmasi

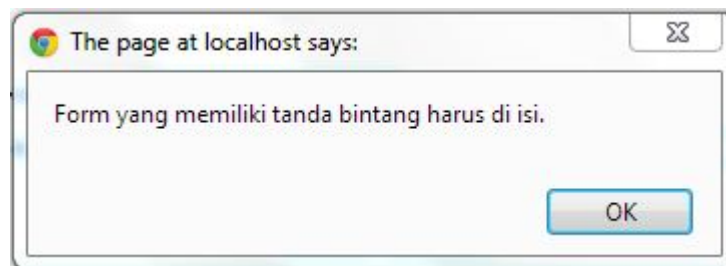


Gambar 4.67 Pesan Konfirmasi



Gambar 4.68 Pesan Konfirmasi

Guna menghindari kesalahan pengisian data kecamatan pada *form* data Master Kecamatan terdapat beberapa validasi yaitu validasi untuk menghindari dari data kecamatan yang kosong akan ditampilkan pesan kesalahan pada Gambar 4.69 yang sesuai dengan uji coba Tabel 4.14 nomor 33.



Gambar 4.69 Pesan Kesalahan Form Kosong

## H. Hasil Uji Coba Form Master Desa

Adapun proses hasil uji coba mengelola data desa ini bertujuan untuk mengetahui serta menentukan keberhasilan pada aplikasi *form* data Master Desa.

Pada pengelolaan data desa terdapat proses manipulasi data yaitu proses penyimpanan untuk data desa baru, penghapusan data desa, perubahan data untuk desa yang telah tersimpan sebelumnya, dan membatalkan proses penyimpanan dan perubahan data yang terjadi.

Tabel 4.15 Data Desa

Nama Field	Data-1	Data-2
Kode_Desa	9016	9017
Nama_Kecamatan	Gubeng	Gubeng
Nama_Desa	Airlangga	Baratajaya

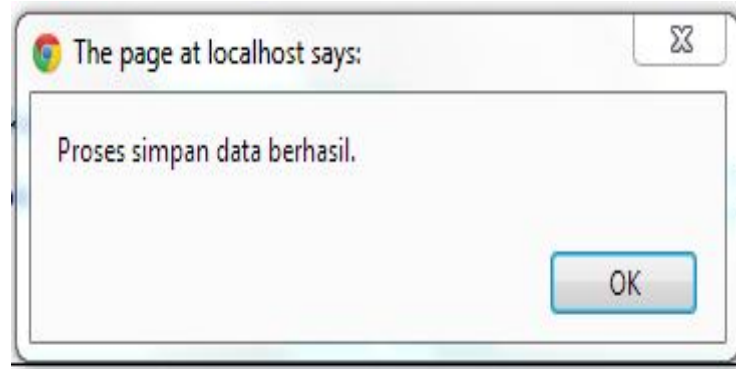
Tabel 4.16 Evaluasi uji coba Master Desa

No.	Tujuan	Input	Hasil yang Diharapkan	Output Sistem
34.	Tambah data baru ke tabel Master Desa.	Memasukkan data Tabel 4.15 kemudian menekan tombol Simpan.	Muncul pesan "Data Telah Tersimpan" dan data tersimpan pada tabel Master Desa.	<ol style="list-style-type: none"> <li>1. Sukses</li> <li>2. Data berhasil disimpan pada tabel Master Desa</li> <li>3. Muncul pesan "Data Tersimpan"</li> </ol>
35.	Ubah data dari tabel Master Desa.	Memilih Kode_Desa. Dengan Kode_Desa=	Muncul pesan "Data Telah	<ol style="list-style-type: none"> <li>1. Sukses</li> <li>2. Data berhasil</li> </ol>

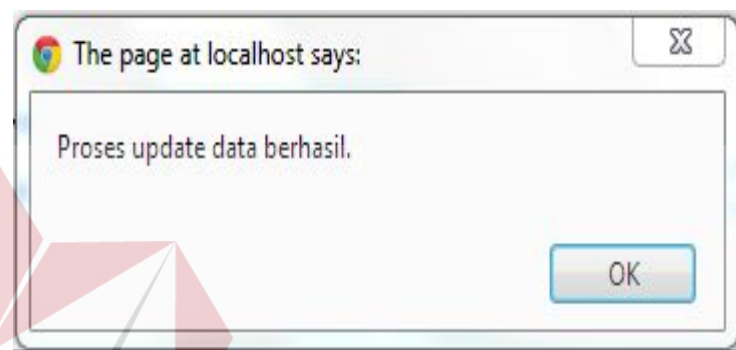
		9016. Dari Nama_Desa=Gubeng di ubah menjadi Airlangga kemudian menekan tombol <i>Update</i> .	Terubah" dan data tersimpan pada tabel Master Desa.	disimpan pada tabel Master Desa 3. Muncul pesan "Data Telah Terubah"
36.	Hapus data dari tabel Master Desa.	Memilih Kode_Desa. Dengan Kode_Desa= 9016. Kemudian menekan tombol Hapus.	Muncul pesan "Data Telah Terhapus" dan data pada Master Desa juga terhapus.	1. Sukses 2. Data tidak disimpan pada tabel Master Desa 3. Muncul pesan "Data Telah Terhapus"
37.	Menghindari data menu kosong pada tabel Master Desa.	Memasukkan data desa dengan mengosongkan salah satu <i>field</i> kemudian menekan tombol Simpan.	Muncul pesan masih kosong pada <i>field</i> yang masih kosong dan data tidak tersimpan pada tabel Master Desa.	1. Sukses 2. Data tidak disimpan pada tabel Master Desa 3. Muncul pesan masih kosong pada <i>field</i> yang masih kosong
38.	Membatalkan penyimpanan dan perubahan data.	Memasukkan data Tabel 4.15 kemudian menekan tombol Cancel.	Semua <i>field</i> kosong dan data tidak tersimpan pada tabel Master Desa.	1. Sukses 2. Data tidak disimpan pada tabel Master Desa

Uji coba Tabel 4.16 nomor 34 menghasilkan pesan konfirmasi dari data Desa yang dimasukkan pada tabel Master Desa yang di tandai dengan tampilnya pesan seperti pada Gambar 4.70. Pesan konfirmasi pada Gambar 4.71 tersebut akan muncul jika pada uji coba Tabel 4.16 nomor 35. Pesan konfirmasi pada Gambar 4.72 akan muncul jika pada uji coba Tabel 4.16 nomor 36.

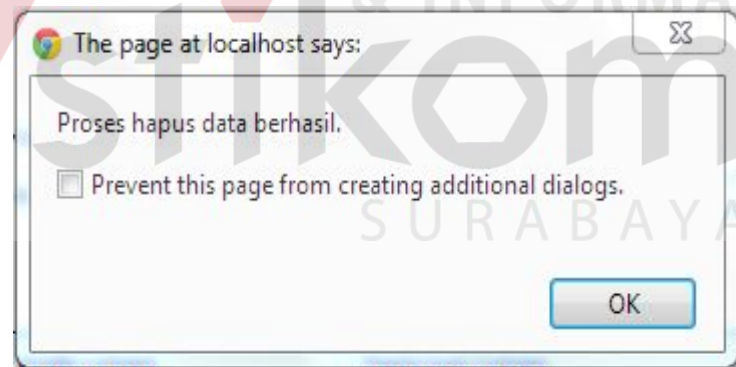




Gambar 4.70 Pesan Konfirmasi

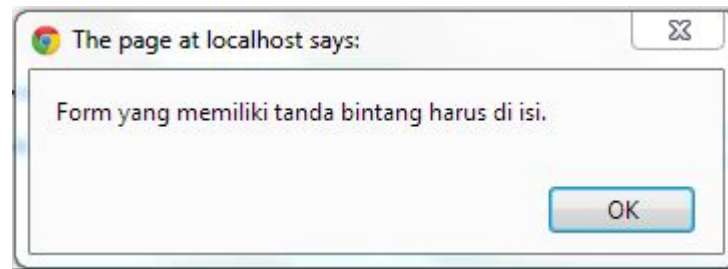


Gambar 4.71 Pesan Konfirmasi



Gambar 4.72 Pesan Konfirmasi

Guna menghindari kesalahan pengisian data Desa pada *form* data Master Desa terdapat beberapa validasi yaitu validasi untuk menghindari dari data Desa yang kosong akan ditampilkan pesan kesalahan pada Gambar 4.73 yang sesuai dengan uji coba Tabel 4.16 nomor 38.



Gambar 4.73 Pesan Kesalahan Form Kosong

### I. Hasil Uji Coba Form Input Aset Tanah

Adapun proses hasil uji coba *form* input aset tanah ini bertujuan untuk mengetahui dan menentukan keberhasilan dari aplikasi pada *form* input aset tanah. Pada *form* input aset tanah terdapat proses manipulasi data yaitu proses penyimpanan untuk data aset tanah dan membatalkan proses penyimpanan data aset tanah.

Tabel 4.17 Data Aset Tanah

Nama Field	Data-1	Data-2
Kode_Lokasi	1300210305	13000403
Kode_Kepemilikan	11	11
Kode_Barang	0101110401	0101
No_Register	20130910-A-0001	20130910-A-0002
Nama_Jenis_Barang	PERPUSTAKAAN	TANAH PERUMAHAN
Alamat	JL. MENUR PUMPUNGAN 32	JL. PANDUGO PRAJA PENJARINGAN I
Kode_Kota	39	39
Kode_Kecamatan	679	674
Kode_Desa	9113	9079
Kode_POS	67890	60297
Kode_Kondisi	1	1
Luas_Tanah	5.750	15700
Jenis_Anggaran	PEMBANGUNAN	PEMBANGUNAN
Harga_Perolehan	2.345.789.000	4.657.980.000
Tahun_Lapor	2001	2003
Tanggal_Perolehan	01/01/2001	18/12/1980
Tanggal_Pembukuan	01/01/2001	18/12/1980
Cara_Perolehan	PEMBELIAN	PEMBELIAN

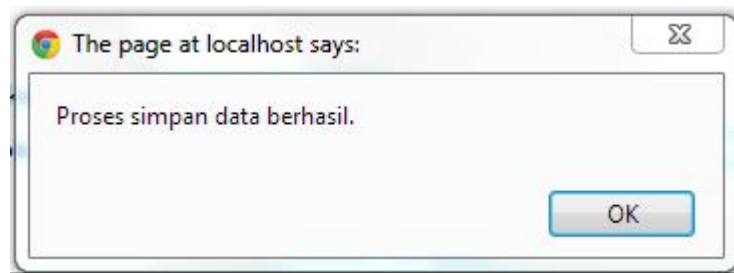
Asal	-	-
Dokumen_Perolehan	TAMBAH DATA	TAMBAH DATA
Status	HAK KELOLA	HAK PAKAI
Tanggal_Sertifikat	14/05/2000	18/12/1980
No_Sertifikat	23	2
No_Seri	AE.082394	-
So_SPPT	-	-
Tanggal_PBB	-	18/12/1980
Nilai_PBB	0	0
Altimeter	0	0
LS	-7.289585	-7.322489
BT	112.767830	112.786018
NIP_Pengguna	2453908878	-
Nama_Pengguna	KANTOR BADAN PERPUSTAKAAN	-
Alamat_Pengguna	MENUR PUMPUNGAN 32	-
Nilai_Buku	2.345.789.000	-
Status_Penggunaan	PAKAI SENDIRI	PERUMAHAN DINAS
Penggunaan_Barang	PERPUSTAKAAN	PERUMAHAN DINAS
Keterangan	SERTIFIKAT HP. 01 AN. BADAN PERPUSTAKAAN PUSAT # NO. REG 00001	-
Batas_Tanah_Bagian_Utara	JL. MENUR PUMPUNGAN NO 46	JL. PANDUGO PRAJA
Batas_Tanah_Bagian_Selatan	TANAH KOSONG	TANAH KOSONG
Batas_Tanah_Bagian_Barat	TANAH KOSONG	PERUMAHAN
Batas_Tanah_Bagian_Timur	KAMPUS STESIA	TANAH KOSONG
Panjang_Jalan_Lingkungan	0	0
Lebar_Jalan_Lingkungan	0	0
Material_Jalan_Lingkungan	ASPAL	PAVING
Kondisi_Jalan_Lingkungan	BAIK	BAIK
Luas_Terpagar	0	0
Luas_Belum_Terpagar	0	0
Permukaan_Tanah	DATAR	DATAR
Sifat_Tanah	TANAH DARAT	TANAH DARAT
Peruntukan_Tanah	BANGUNAN	BANGUNAN
Kestabilan_Tanah	TIDAK RAWAN	TIDAK RAWAN

	BENCANA	BENCANA
Efisiensi_Pemaanfaatan_Tanah	TERPAKAI	TERPAKAI
Efisiensi_Perawatan_Tanah	TERAWAT	TERAWAT
Peruntukan_Lahan	-	PERUMAHAN DINAS
Foto		

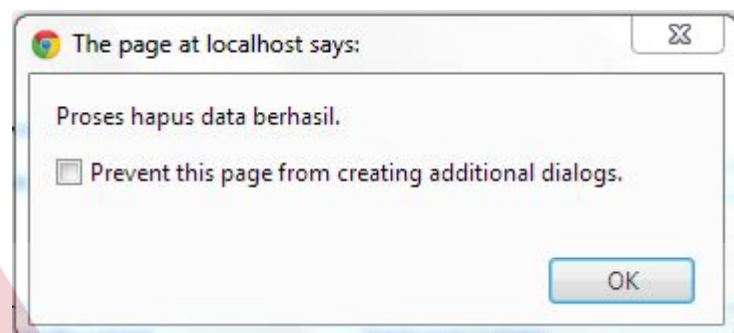
Tabel 4.18 Evaluasi uji coba Data Aset Tanah

No.	Tujuan	Input	Hasil yang Diharapkan	Output Sistem
39.	Tambah data baru ke tabel Aset_Tanah.	Memasukkan data Tabel 4.17 kemudian menekan tombol Simpan.	Muncul pesan "Data Telah Tersimpan" dan data tersimpan pada tabel Aset_Tanah.	1. Sukses 2. Data berhasil disimpan pada tabel Aset_Tanah. 3. Muncul pesan "Data Telah Tersimpan"
40.	Menghindari data kosong pada table Aset Tanah.	Memasukkan data Aset Tanah dengan mengosongkan salah satu field kemudian menekan tombol Simpan.	Muncul pesan masih kosong pada field yang masih kosong dan data tidak tersimpan pada tabel Aset_Tanah.	1. Sukses 2. Data Aset Tanah tidak tersimpan pada tabel Aset_Tanah. 3. Muncul pesan masih kosong pada field yang masih kosong
41.	Hapus data dari tabel Aset Tanah.	Memilih No_Register_Tanah. Dengan No_Register_Tanah = 20130905-A-00001. Kemudian menekan tombol Hapus.	Muncul pesan "Data Telah Terhapus" dan data pada tabel Aset_Tanah.	1. Sukses 2. Data aset tanah pada tabel Aset_Tanah juga ikut terhapus. 3. Muncul pesan "Data Telah Terhapus" 4. Kembali ke tampilan awal

Uji coba Tabel 4.18 nomor 39 menghasilkan pesan konfirmasi dari data aset tanah yang dimasukkan pada tabel Aset\_Tanah yang di tandai dengan tampilnya pesan seperti pada Gambar 4.74. Pesan konfirmasi akan muncul jika pada uji coba Tabel 4.18 nomor 41 dengan tampilnya pesan pada Gambar 4.75.

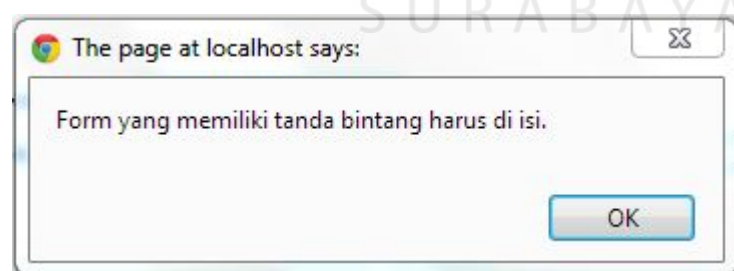


Gambar 4.74 Pesan Konfirmasi



Gambar 4.75 Pesan Konfirmasi

Guna menghindari kesalahan pengisian data input aset tanah pada *form* input aset tanah terdapat beberapa validasi yaitu validasi untuk menghindari dari data aset tanah yang kosong akan ditampilkan pesan kesalahan pada Gambar 4.76 yang sesuai dengan uji coba Tabel 4.18 nomor 40.



Gambar 4.76 Pesan Kesalahan Data Kosong

#### J. Hasil Uji Coba Form Input Aset Bangunan dan Gedung

Adapun proses hasil uji coba *form* input aset bangunan dan gedung ini bertujuan untuk mengetahui dan menentukan keberhasilan dari aplikasi pada *form* input aset bangunan dan gedung. Pada *form* input aset bangunan dan gedung

terdapat proses manipulasi data yaitu proses penyimpanan untuk data dan membatalkan proses penyimpanan data aset bangunan dan gedung.

Tabel 4.19 Data Aset Bangunan dan Gedung

<b>Nama Field</b>	<b>Data-1</b>	<b>Data-2</b>
Kode_Lokasi	1300210305	13000706
Kode_Kepemilikan	12	12
Kode_Barang	311010101	311010101
No_Register	20130910-B-0001	20130910-B-0002
Nama_Jenis_Barang	PERPUSTAKAAN	GEDUNG PSIKOLOGI
Alamat	JL. MENUR PUMPUNGAN 32	JL. MENUR 120
Kode_Kota	39	39
Kode_Kecamatan	679	679
Kode_Desa	9113	9113
Kode_POS	60118	60282
Luas_Bangunan	5670	2300
Jenis_Anggaran	PEMBANGUNAN	PEMBANGUNAN
Harga_Perolehan	1.546.897.000	200.000.000
Tanggal_Pembukuan	18-12-1980	03-09-1990
Cara_Perolehan	PEMBELIAN	PEMBANGUNAN
Asal_Hibah	PEMBELIAN	PEMBANGUNAN
Tanggal_Perolehan	18-12-1980	03-09-1990
Dokumen_Perolehan	-	-
No_IMB	-	-
Tanggal_IMB	18-12-1980	03-09-1990
LS	-7.289585	-7.286826
BT	112.767830	112.762619
Altimeter	0	0
Status_Barang_Saat_Ini	HAK PAKAI	PAKAI SENDIRI
Umur_Ekonomis	0	0
Nilai_Residual	0	0
Nilai_Buku	0	0
Nilai_Depresiasi_Per_Tahun	0	0
Nilai_Depresiasi_Per_Bulan	0	0
Akumulasi_Nilai_Depresiasi_Per_Bulan	0	0
Nilai_Perhitungan	0	0
NIP_Penanggung_Jawab	6525367123671	-
Nama_Penanggung_Jawab	BADAN PERPUSTAKAAN DAERAH	RSJ MENUR
Kontruksi_Bangunan	TEMBOK	BETON



Jumlah_Lantai	2	1
Luas_Lantai	0	2300
Penggunaan	BANGUNAN KANTOR	RSJ MENUR
Keterangan	SERTIFIKAT HP. 01 AN. BADAN PERPUSTAKAAN PUSAT # NO. REG 00001	-
Nomor_Register_Tanah	201309100001	201309100002
Batas_Tanah_Bagian_Utara	JL. MENUR PUMPUNGAN NO 46	BANGUNAN RUMAH SAKIT
Batas_Tanah_Bagian_Selatan	TANAH KOSONG	BANGUNAN RUMAH SAKIT
Batas_Tanah_Bagian_Barat	TANAH KOSONG	BANGUNAN RUMAH SAKIT
Batas_Tanah_Bagian_Timur	KAMPUS STESIA	BANGUNAN RUMAH SAKIT
Peruntukan_Lahan	BANGUNAN KANTOR	RUMAH SAKIT
Efisiensi_Pemanfaatan	TERPAKAI	TERPAKAI
Penutup_Lantai	KERAMIK	KERAMIK
Dinding	TEMBOK	TEMBOK
Langit_Langit	ASBES	ASBES
Kusen	KAYU	KAYU
Daun_Pintu	KAYU	KAYU
Daun_Jendela	KAYU	KAYU
Struktur_Rangka_Bangunan	BAJA	BESI
Keliling_Pagar_Lahan	0	0
Bahan_Material_Pagar_Lahan	-	-
Kondisi_Pagar	BAIK	-
Luas_Lahan_Terpagar	0	0
Panjang_Jalan_Lingkungan	0	0
Lebar_Jalan_Lingkungan	0	0
Bahan_Material_Jalan_Lingkungan	ASPAL	-
Kondisi_Jalan_Lingkungan	BAIK	-
Sarana_Air_Bersih	PDAM	-
Cara_Memperoleh_Air_Bersih	PDAM	-
Kapasitas_Air_Bersih	0	0
Sarana_Tenaga_Listrik	PLN	PLN

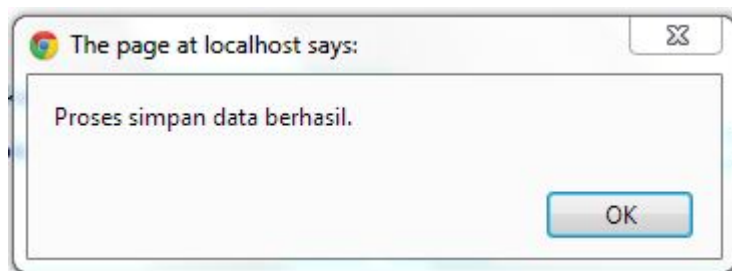
Voltase	0	0
Daya	0	0
Foto		

Tabel 4.20 Evaluasi uji coba Data Aset Bangunan Dan Gedung

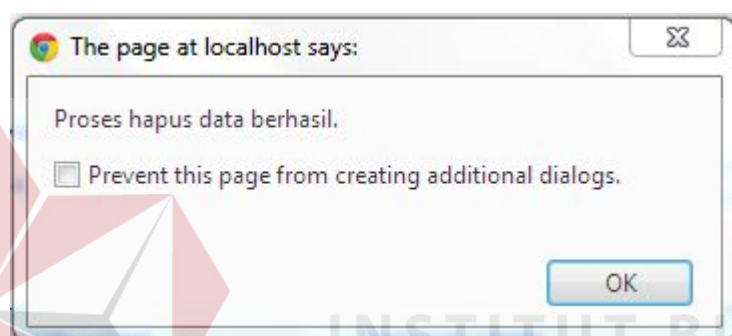
No.	Tujuan	Input	Hasil yang Diharapkan	Output Sistem
42.	Tambah data baru ke tabel Aset_Bangunan.	Memasukkan data Tabel 4.19 kemudian menekan tombol Simpan.	Muncul pesan "Data Telah Tersimpan" dan data tersimpan pada tabel Aset_Bangunan.	<ol style="list-style-type: none"> <li>1. Sukses</li> <li>2. Data berhasil disimpan pada tabel Aset_Bangunan.</li> <li>3. Muncul pesan "Data Telah Tersimpan"</li> </ol>
43.	Menghindari data kosong pada table Aset Bangunan.	Memasukkan data Aset Bangunan dengan mengosongkan salah satu field kemudian menekan tombol Simpan.	Muncul pesan masih kosong pada field yang masih kosong dan data tidak tersimpan pada tabel Aset_Bangunan.	<ol style="list-style-type: none"> <li>1. Sukses</li> <li>2. Data Aset Bangunan tidak tersimpan pada tabel Aset_Bangunan.</li> <li>3. Muncul pesan masih kosong pada field yang masih kosong</li> </ol>
44.	Hapus data dari tabel Aset Bangunan.	Memilih No_Register_Bangunan. Dengan No_Register_Tanah = 20130905-B-00001. Kemudian menekan tombol Hapus.	Muncul pesan "Data Telah Terhapus" dan data pada tabel Aset_Bangunan.	<ol style="list-style-type: none"> <li>1. Sukses</li> <li>2. Data aset bangunan pada tabel Aset_Bangunan juga ikut terhapus.</li> <li>3. Muncul pesan "Data Telah Terhapus"</li> <li>4. Kembali ke tampilan awal</li> </ol>

Uji coba Tabel 4.20 nomor 42 menghasilkan pesan konfirmasi dari data aset bangunan yang dimasukkan pada tabel Aset\_Bangunan yang di tandai dengan

tampilnya pesan seperti pada Gambar 4.77. Pesan konfirmasi akan muncul jika pada uji coba Tabel 4.20 nomor 44 dengan tampilnya pesan pada Gambar 4.78.

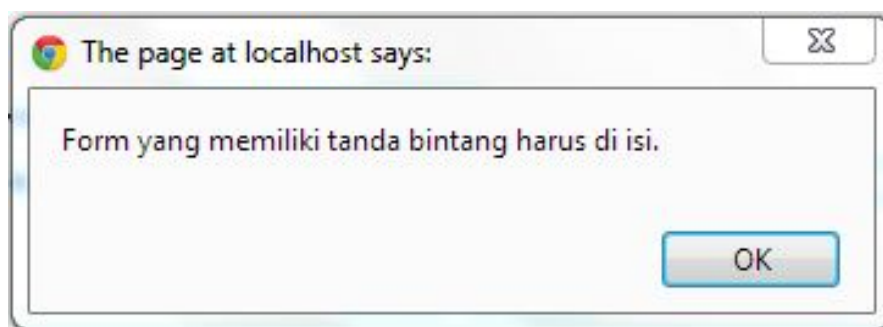


Gambar 4.77 Pesan Konfirmasi



Gambar 4.78 Pesan Konfirmasi

Guna menghindari kesalahan pengisian data aset tanah pada *form* input aset tanah terdapat beberapa validasi yaitu validasi untuk menghindari dari data aset tanah yang kosong akan ditampilkan pesan kesalahan pada Gambar 4.79 yang sesuai dengan uji coba Tabel 4.20 nomor 43.



Gambar 4.79 Pesan Kesalahan Data Kosong

### K. Hasil Uji Coba Form Update Pindah Tangan Aset Tanah

Adapun proses hasil uji coba *form update* pindah tangan aset tanah ini bertujuan untuk mengetahui dan menentukan keberhasilan dari aplikasi pada *form update* pindah tangan aset tanah. Pada *form update* pindah tangan aset tanah terdapat proses manipulasi data yaitu proses penyimpanan untuk data *update* pindah tangan aset tanah dan membatalkan proses penyimpanan data *update* pindah tangan aset tanah.

Tabel 4.21 Data Update Pindah Tangan Aset Tanah

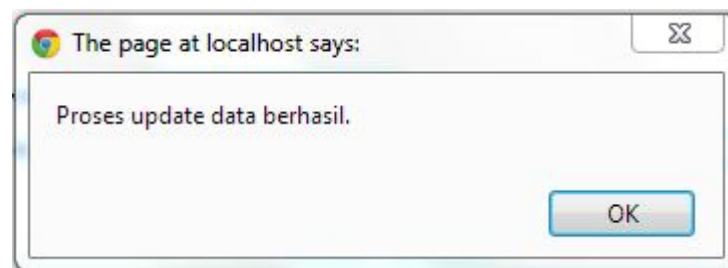
Nama Field	Data-1	Data-2
IDGubernur		
Kode_Lokasi	1300210305	13000403
Kode_Kepemilikan	11	11
Kode_Barang	0101110401	0101
No_Register	20130910-A-0001	20130910-A-0003
Nama_Jenis_Barang	PERPUSTAKAAN	TANAH PERUMAHAN
Alamat	JL. MENUR PUMPUNGAN 32	JL. PANDUGO PRAJA PENJARINGAN I
Kode_Kota	39	39
Kode_Kecamatan	679	674
Kode_Desa	9113	9079
Kode_POS	67890	60297
Kode_Kondisi	1	1
Luas_Tanah	5.750	15700
Jenis_Anggaran	PEMBANGUNAN	PEMBANGUNAN
Harga_Perolehan	2.345.789.000	4.657.980.000
Tahun_Lapor	2001	2003
Tanggal_Perolehan	01/01/2001	18/12/1980
Tahun_Lapor	01/01/2001	18/12/1980
Tanggal_Pembukuan	PEMBELIAN	PEMBELIAN
Cara_Perolehan	-	-
Asal	TAMBAH DATA	TAMBAH DATA
Tanggal_Perolehan	HAK KELOLA	HAK PAKAI
Dokumen_Perolehan	14/05/2000	18/12/1980
Status	23	2
Tanggal_Sertifikat	AE.082394	-
No_Sertifikat	-	-
No_Seri	-	18/12/1980
So_SPPT	0	0
Tanggal_PBB	0	0

Nilai_PBB		
Altimeter		
NIP_Pengguna	2453908878	-
Nama_Pengguna	KANTOR BADAN PERPUSTAKAAN	-
Alamat_Pengguna	MENUR PUMPUNGAN 32	-
Nilai_Buku	2.345.789.000	-
Penggunaan_Barang	PAKAI SENDIRI	PERUMAHAN DINAS
Keterangan	PERPUSTAKAAN	PERUMAHAN DINAS
Batas_Tanah_Bagian_Utara	SERTIFIKAT HP. 01 AN. BADAN PERPUSTAKAAN PUSAT # NO. REG 00001	-
Batas_Tanah_Bagian_Selatan	JL. MENUR PUMPUNGAN NO 46	JL. PANDUGO PRAJA
Batas_Tanah_Bagian_Barat	TANAH KOSONG	TANAH KOSONG
Batas_Tanah_Bagian_Timur	TANAH KOSONG	PERUMAHAN
Panjang_Jalan_Lingkungan	KAMPUS STESIA	TANAH KOSONG
Lebar_Jalan_Lingkungan	0	0
Material_Jalan_Lingkungan	0	0
Kondisi_Jalan_Lingkungan	ASPAL	PAVING
Luas_Terpagar	BAIK	BAIK
Luas_Belum_Terpagar	0	0
Permukaan_Tanah	0	0
Sifat_Tanah	DATAR	DATAR
Peruntukan_Tanah	TANAH DARAT	TANAH DARAT
Kestabilan_Tanah	BANGUNAN	BANGUNAN
Efisiensi_Pemaanfaatan_Tanah	TIDAK RAWAN BENCANA	TIDAK RAWAN BENCANA
Efisiensi_Perawatan_Tanah	TERPAKAI	TERPAKAI
Peruntukan_Lahan	TERAWAT	TERAWAT
Denah	-	PERUMAHAN DINAS
Foto		

Tabel 4.22 Evaluasi uji coba Update Pindah Tangan Aset Tanah

No.	Tujuan	Input	Hasil yang Diharapkan	Output Sistem
45.	Update Pindah Tangan Aset Tanah ke tabel Aset_Tanah.	Memasukkan data Tabel 4.21 kemudian menekan tombol Simpan.	Muncul pesan "Aset Sudah Di Pindah Tangankan" dan data tersimpan pada tabel Aset_Tanah.	<ol style="list-style-type: none"> <li>1. Sukses</li> <li>2. Data berhasil disimpan pada tabel Aset_Tanah.</li> <li>3. Muncul pesan "Data Telah Tersimpan"</li> </ol>
46.	Menghindari data SK Gubernur kosong pada table Aset Tanah.	Memasukkan data SK Gubernur dengan mengosongkan field kemudian menekan tombol Pindah Tangankan.	Muncul pesan masih kosong pada field yang masih kosong dan data tidak tersimpan pada tabel Aset_Tanah.	<ol style="list-style-type: none"> <li>1. Sukses</li> <li>2. Data Aset Tanah tidak tersimpan pada tabel Aset_Tanah.</li> <li>3. Muncul pesan masih kosong pada field yang masih kosong</li> </ol>
47.	Mencari dan menampilkan Data Aset Tanah Tanah yang dipindah tangankan.	Mencari Data dengan memasukkan No_Register_Tanah=20130905-A-00001. Kemudian menekan tombol Cari.	Data Aset Tanah akan muncul sesuai dengan pencarian yang dilakukan.	<ol style="list-style-type: none"> <li>1. Sukses</li> <li>2. Data muncul pada form view aset tanah.</li> </ol>

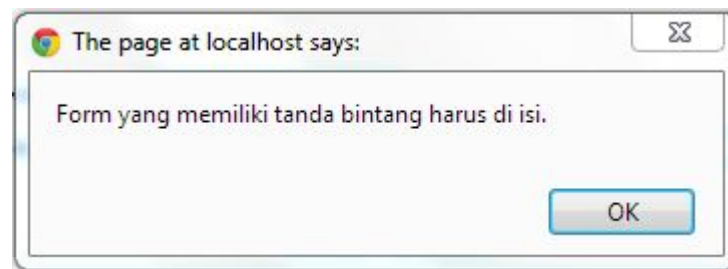
Uji coba Tabel 4.22 nomor 45 menghasilkan pesan konfirmasi dari data aset tanah yang dimasukkan pada tabel Aset\_Tanah yang dipindah tangankan di tandai dengan tampilnya pesan seperti pada Gambar 4.80.



Gambar 4.80 Pesan Konfirmasi



Guna menghindari kesalahan pengisian data *update* pindah tangan aset tanah pada *form update* pindah tangan aset tanah terdapat beberapa validasi yaitu validasi untuk menghindari dari data *update* pindah tangan aset tanah yang kosong akan ditampilkan pesan kesalahan pada Gambar 4.81 yang sesuai dengan uji coba Tabel 4.22 nomor 46.



Gambar 4.81 Pesan Kesalahan Data Kosong

#### L. Hasil Uji Coba Form Update Pindah Tangan Aset Bangunan dan Gedung

Adapun proses hasil uji coba *form update* pindah tangan aset bangunan ini bertujuan untuk mengetahui dan menentukan keberhasilan dari aplikasi pada *form update* pindah tangan aset bangunan dan gedung. Pada *form update* pindah tangan aset bangunan dan gedung terdapat proses manipulasi data yaitu proses penyimpanan untuk data *update* pindah tangan aset bangunan dan gedung dan membatalkan proses penyimpanan data *update* pindah tangan aset bangunan dan gedung.

Tabel 4.23 Data Update Pindah Tangan Aset Bangunan Dan Gedung

Nama Field	Data-1
IDGubernur	
Kode_Lokasi	1300210305
Kode_Kepemilikan	12
Kode_Barang	311010101
No_Register	201309100001

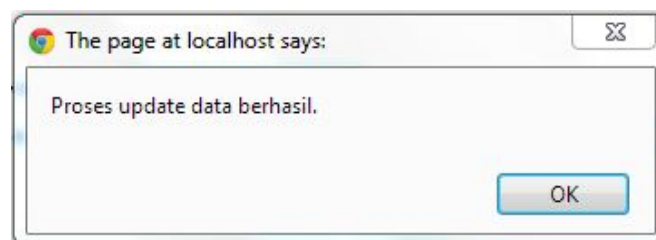
Nama_Jenis_Barang	PERPUSTAK AAN
Alamat	JL. MENUR PUMPUNGA N 32
Kode_Kota	39
Kode_Kecamatan	679
Kode_Desa	9113
Kode_POS	60118
Luas_Bangunan	5670
Jenis_Anggaran	PEMBANGU NAN
Harga_Perolehan	1.546.897.000
Tanggal_Pembukuan	18-12-1980
Cara_Perolehan	PEMBELIAN
Asal_Hibah	PEMBELIAN
Tanggal_Perolehan	18-12-1980
Dokumen_Perolehan	-
No_IMB	-
Tanggal_IMB	18-12-1980
LS	-7.289585
BT	112.767830
Altimeter	0
Status_Barang_Saat_Ini	HAK PAKAI
Umur_Ekonomis	0
Nilai_Residual	0
Nilai_Buku	0
Nilai_Depresiasi_Per_T ahun	0
Nilai_Depresiasi_Per_B ulan	0
Akumulasi_Nilai_Depe siasi_Per_Bulan	0
Nilai_Perhitungan	0
NIP_Penanggung_Jawab	652536712367 1
Nama_Penanggung_Jaw ab	BADAN PERPUSTAK AAN DAERAH
Kontruksi_Bangunan	TEMBOK
Jumlah_Lantai	2
Luas_Lantai	0
Penggunaan	BANGUNAN KANTOR
Keterangan	SERTIFIKAT HP. 01 AN.

	BADAN PERPUSTAK AAN PUSAT # NO. REG 00001
Nomor_Register_Tanah	201309100001
Batas_Tanah_Bagian_Utara	JL. MENUR PUMPUNGA N NO 46
Batas_Tanah_Bagian_Selatan	TANAH KOSONG
Batas_Tanah_Bagian_Barat	TANAH KOSONG
Batas_Tanah_Bagian_Timur	KAMPUS STESIA
Peruntukan_Lahan	BANGUNAN KANTOR
Efisiensi_Pemanfaatan	TERPAKAI
Penutup_Lantai	KERAMIK
Dinding	TEMBOK
Langit_Langit	ASBES
Kusen	KAYU
Daun_Pintu	KAYU
Daun_Jendela	KAYU
Struktur_Rangka_Bangunan	BAJA
Keliling_Pagar_Lahan	0
Bahan_Material_Pagar_Lahan	-
Kondisi_Pagar	BAIK
Luas_Lahan_Terpagar	0
Panjang_Jalan_Lingkungan	0
Lebar_Jalan_Lingkungan	0
Bahan_Material_Jalan_Lingkungan	ASPAL
Kondisi_Jalan_Lingkungan	BAIK
Sarana_Air_Bersih	PDAM
Cara_Memperoleh_Air_Bersih	PDAM
Kapasitas_Air_Bersih	0
Sarana_Tenaga_Listrik	PLN
Voltase	0
Daya	0
Foto	

Tabel 4.24 Evaluasi uji coba Update Pindah Tangan Aset Bangunan Dan Gedung

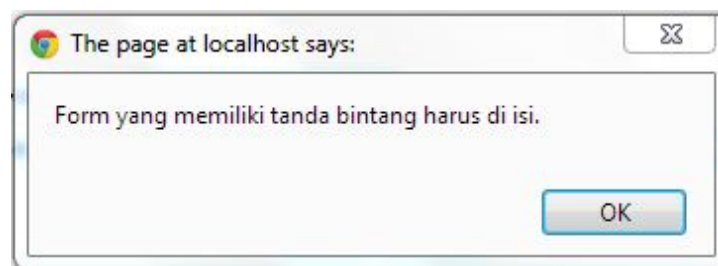
No.	Tujuan	Input	Hasil yang Diharapkan	Output Sistem
48.	<i>Update</i> Pindah Tangan Aset Bangunan ke tabel Aset_Bangunan.	Memasukkan data Tabel 4.23 kemudian menekan tombol Simpan.	Muncul pesan "Aset Sudah Di Pindah Tangankan" dan data tersimpan pada tabel Aset_Bangunan.	<ol style="list-style-type: none"> <li>1. Sukses</li> <li>2. Data berhasil disimpan pada tabel Aset_Bangunan.</li> <li>3. Muncul pesan "Data Telah Tersimpan"</li> </ol>
49.	Menghindari data SK Gubernur kosong pada table Aset Bangunan.	Memasukkan data SK Gubernur dengan mengosongkan field kemudian menekan tombol Pindah Tangankan.	Muncul pesan masih kosong pada field yang masih kosong dan data tidak tersimpan pada tabel Aset_Bangunan.	<ol style="list-style-type: none"> <li>1. Sukses</li> <li>2. Data Aset Bangunan tidak tersimpan pada tabel Aset_Bangunan.</li> <li>3. Muncul pesan masih kosong pada field yang masih kosong</li> </ol>
50.	Mencari dan menampilkan Data Aset Bangunan Tanah yang dipindah tangankan.	Mencari Data dengan memasukkan No_Register_Bangunan=20130905-B-00001. Kemudian menekan tombol Cari.	Data Aset Bangunan akan muncul sesuai dengan pencarian yang dilakukan.	<ol style="list-style-type: none"> <li>1. Sukses</li> <li>2. Data muncul pada <i>form view</i> aset Bangunan.</li> </ol>

Uji coba Tabel 4.24 nomor 48 menghasilkan pesan konfirmasi dari data aset bangunan yang dimasukkan pada tabel Aset\_Bangunan yang dipindah tangankan di tandai dengan tampilnya pesan seperti pada Gambar 4.82.



Gambar 4.82 Pesan Konfirmasi

Guna menghindari kesalahan pengisian data *update* pindah tangan aset bangunan dan gedung pada *form update* pindah tangan aset bangunan dan gedung terdapat beberapa validasi yaitu validasi untuk menghindari dari data *update* pindah tangan aset bangunan dan gedung yang kosong akan ditampilkan pesan kesalahan pada Gambar 4.83 yang sesuai dengan uji coba Tabel 4.24 nomor 49.



Gambar 4.83 Pesan Kesalahan Data Kosong

#### M. Hasil Uji Coba Form Laporan

Adapun proses uji coba laporan ini bertujuan untuk mengetahui dan menentukan keberhasilan dari aplikasi pada *form* laporan detail aset tanah, laporan detail aset bangunan dan gedung, laporan kartu inventaris barang aset tanah, laporan kartu inventaris barang aset bangunan dan gedung, laporan *history update* pindah tangan aset tanah, laporan *history update* pindah tangan aset bangunan dan gedung, laporan detail *history update* pindah tangan aset tanah dan laporan detail *history update* pindah tangan aset bangunan dan gedung. Pada proses pencetakan laporan digunakan untuk mencetak laporan detail aset tanah, laporan detail aset bangunan dan gedung, laporan kartu inventaris barang aset tanah, laporan kartu inventaris barang aset bangunan dan gedung, laporan *history update* pindah tangan aset tanah, laporan *history update* pindah tangan aset bangunan dan gedung, laporan detail *history update* pindah tangan aset tanah dan laporan detail

*history update* pindah tangan aset bangunan dan gedung. Pada proses mencetak laporan terdapat tampilan cetak laporan berdasarkan kategori tertentu. Proses laporan untuk menghasilkan laporan yang mana diambil dari *database* kemudian dimasukkan dalam *xml* untuk ditampilkan.

Tabel 4.25 Data Laporan Detail Aset Tanah

<b>Nama Field</b>	<b>Data-1</b>
Kode_Lokasi	1300210305
Kode_Kepemilikan	11
Kode_Barang	0101110401
No_Register	201309100003
Nama_Jenis_Barang	PERPUSTAKAAN
Alamat	JL. MENUR PUMPUNGAN 32
Kode_Kota	39
Kode_Kecamatan	679
Kode_Desa	9113
Kode_POS	67890
Kode_Kondisi	1
Luas_Tanah	5.750
Jenis_Anggaran	PEMBANGUNAN
Harga_Perolehan	2.345.789.000
Tahun_Lapor	2001
Tanggal_Perolehan	01/01/2001
Tanggal_Pembukuan	01/01/2001
Cara_Perolehan	PEMBELIAN
Asal	-
Dokumen_Perolehan	TAMBAH DATA
Status	HAK KELOLA
Tanggal_Sertifikat	14/05/2000
No_Sertifikat	23
No_Seri	AE.082394
So_SPPT	-
Tanggal_PBB	-
Nilai_PBB	0
Altimeter	0
LS	
BT	
NIP_Pengguna	2453908878
Nama_Pengguna	KANTOR BADAN PERPUSTAKAAN
Alamat_Pengguna	MENUR PUMPUNGAN



	32
Nilai_Buku	2.345.789.000
Status_Penggunaan	PAKAI SENDIRI
Penggunaan_Barang	PERPUSTAKAAN
Keterangan	SERTIFIKAT HP. 01 AN. BADAN PERPUSTAKAAN PUSAT # NO. REG 00001
Batas_Tanah_Bagian_Utara	JL. MENUR PUMPUNGAN NO 46
Batas_Tanah_Bagian_Selatan	TANAH KOSONG
Batas_Tanah_Bagian_Barat	TANAH KOSONG
Batas_Tanah_Bagian_Timur	KAMPUS STESIA
Panjang_Jalan_Lingkungan	0
Lebar_Jalan_Lingkungan	0
Material_Jalan_Lingkungan	ASPAL
Kondisi_Jalan_Lingkungan	BAIK
Luas_Terpagar	0
Luas_Belum_Terpagar	0
Permukaan_Tanah	DATAR
Sifat_Tanah	TANAH DARAT
Peruntukan_Tanah	BANGUNAN
Kestabilan_Tanah	TIDAK RAWAN BENCANA
Efisiensi_Pemaanfaatan_Tanah	TERPAKAI
Efisiensi_Perawatan_Tanah	TERAWAT
Peruntukan_Lahan	-
Denah	
Foto	

Tabel 4.26 Data Laporan Detail Aset Bangunan Dan Gedung

Nama Field	Data-1
Kode_Lokasi	1300210305
Kode_Kepemilikan	12
Kode_Barang	311010101
No_Register	201309100001
Nama_Jenis_Barang	PERPUSTAKAAN
Alamat	JL. MENUR PUMPUNGAN 32
Kode_Kota	39
Kode_Kecamatan	679
Kode_Desa	9113
Kode_POS	60118
Luas_Bangunan	5670

Jenis_Anggaran	PEMBANGUNAN
Harga_Perolehan	1.546.897.000
Tanggal_Pembukuan	18-12-1980
Cara_Perolehan	PEMBELIAN
Asal_Hibah	PEMBELIAN
Tanggal_Perolehan	18-12-1980
Dokumen_Perolehan	-
No_IMB	-
Tanggal_IMB	18-12-1980
LS	-7.289585
BT	112.767830
Altimeter	0
Status_Barang_Saat_Ini	HAK PAKAI
Umur_Ekonomis	0
Nilai_Residual	0
Nilai_Buku	0
Nilai_Depresiasi_Per_Tahun	0
Nilai_Depresiasi_Per_Bulan	0
Akumulasi_Nilai_Depresiasi_Per_Bulan	0
Nilai_Perhitungan	0
NIP_Penanggung_Jawab	6525367123671
Nama_Penanggung_Jawab	BADAN PERPUSTAKAAN DAERAH
Konstruksi_Bangunan	TEMBOK
Jumlah_Lantai	2
Luas_Lantai	0
Penggunaan	BANGUNAN KANTOR
Keterangan	SERTIFIKAT HP. 01 AN. BADAN PERPUSTAKAAN PUSAT # NO. REG 00001
Nomor_Register_Tanah	201309100001
Batas_Tanah_Bagian_Utara	JL. MENUR PUMPUNGAN NO 46
Batas_Tanah_Bagian_Selatan	TANAH KOSONG
Batas_Tanah_Bagian_Barat	TANAH KOSONG
Batas_Tanah_Bagian_Timur	KAMPUS STESIA
Peruntukan_Lahan	BANGUNAN KANTOR
Efisiensi_Pemanfaatan	TERPAKAI
Penutup_Lantai	KERAMIK
Dinding	TEMBOK
Langit_Langit	ASBES
Kusen	KAYU
Daun_Pintu	KAYU
Daun_Jendela	KAYU

Struktur_Rangka_Bangunan	BAJA
Keliling_Pagar_Lahan	0
Bahan_Material_Pagar_Lahan	-
Kondisi_Pagar	BAIK
Luas_Lahan_Terpagar	0
Panjang_Jalan_Lingkungan	0
Lebar_Jalan_Lingkungan	0
Bahan_Material_Jalan_Lingkungan	ASPAL
Kondisi_Jalan_Lingkungan	BAIK
Sarana_Air_Bersih	PDAM
Cara_Memperoleh_Air_Bersih	PDAM
Kapasitas_Air_Bersih	0
Sarana_Tenaga_Listrik	PLN
Voltase	0
Daya	0
Foto	

Tabel 4.27 Data Laporan Kartu Inventaris Barang Aset Tanah

Nama Field	Data-1
Kode Lokasi	1300210305
Nama Kode Lokasi	PERPUSTAKAAN
Nama Jenis Barang	PERPUSTAKAAN
No Kode Barang	0101110401
No Register Tanah	201309100001
Luas	5.750
Tanggal Perolehan	01/01/2001
Letak/Alamat	JL. MENUR PUMPUNGAN 32
Status	HAK KELOLA
Kondisi Tanah	BAIK
Tanggal Sertifikat	01/01/2001
No Sertifikat	23
Penggunaan	PERPUSTAKAAN
Asal Usul	-
Harga Perolehan	2.345.789.000
Keterangan	-

Tabel 4.28 Data Laporan Kartu Inventaris Barang Aset Bangunan Dan Gedung

<b>Nama Field</b>	<b>Data-1</b>
Kode_Lokasi	1300210305
Nama Kode Lokasi	PERPUSTAKAAN
Nama Jenis Barang	PERPUSTAKAAN
No Kode Barang	311010101
No Register Bangunan	201309100004
Kondisi Bangunan	BAIK
Luas Lantai	0
Tanggal Perolehan	18-12-1980
Letak/Alamat	JL. MENUR PUMPUNGAN 32
Tanggal Perolehan Tanah	01/01/2001
No Register Tanah	
Nama Jenis Barang Tanah	PERPUSTAKAAN
Luas Tanah	5.750
Asal Usul Tanah	-
Harga Perolehan Tanah	2.345.789.000
Keterangan	-

Tabel 4.29 Data Laporan History Update Pindah Tangan Aset Tanah

<b>Nama Field</b>	<b>Data-1</b>
ID Aset	201309100004
Alamat Aset	JL. NGAGEL JAYA TENGAH NO. 102
Kode Lokasi Lama	13000401
Nama Kode Lokasi Lama	BIRO UMUM
No Reg Lama	201309100001
Nama Jenis Barang Lama	TANAH PERUMAHAN
Tanggal Perolehan Lama	2004-05-05
Cara Perolehan	PEMBELIAN

Lama	
Harga Perolehan Lama	378980000
NIP Pengguna Lama	-
Nama Pengguna Lama	ASRAMA DHARMA WANITA
Alamat Pengguna Lama	JL. NGAGEL JAYA TENGAH NO. 102
SK Gubernur No	188.45/1/SK/014/ 2012
Kode Lokasi Baru	13000901
Nama Kode Lokasi Baru	DINAS SOSIAL
No Reg Baru	201309100004
Nama Jenis Barang Baru	TANAH PERUMAHAN
Tanggal Perolehan Baru	2012-05-05
Cara Perolehan Baru	HIBAH
Harga Perolehan Baru	378980000
NIP Pengguna Baru	-
Nama Pengguna Baru	MESS DINAS SOSIAL
Alamat Pengguna Baru	JL. NGAGEL JAYA TENGAH NO. 102

Tabel 4.30 Data Laporan History Update Pindah Tangan Aset Bangunan Dan Gedung

Nama Field	Data-1
ID Aset	201309100004
Alamat Aset	JL. NGAGEL JAYA TENGAH NO. 102
Kode Lokasi Lama	13000401
Nama Kode	BIRO UMUM

Lokasi Lama	
No Reg Lama	201309100001
Nama Jenis Barang Lama	TANAH PERUMAHAN
Tanggal Perolehan Lama	2004-05-05
Cara Perolehan Lama	PEMBELIAN
Harga Perolehan Lama	378980000
NIP Pengguna Lama	-
Nama Pengguna Lama	ASRAMA DHARMA WANITA
Alamat Pengguna Lama	JL. NGAGEL JAYA TENGAH NO. 102
SK Gubernur No	188.45/1/SK/014/2012
Kode Lokasi Baru	13000901
Nama Kode Lokasi Baru	DINAS SOSIAL
No Reg Baru	201309100004
Nama Jenis Barang Baru	TANAH PERUMAHAN
Tanggal Perolehan Baru	2012-05-05
Cara Perolehan Baru	HIBAH
Harga Perolehan Baru	378980000
NIP Pengguna Baru	-
Nama Pengguna Baru	MESS DINAS SOSIAL
Alamat Pengguna Baru	JL. NGAGEL JAYA TENGAH NO. 102



Tabel 4.31 Data Laporan Detail History Update Pindah Tangan Aset Tanah

<b>Nama Field</b>	<b>Data-1</b>
IDGubernur	
Kode_Lokasi	1300210305
Kode_Kepemilikan	11
Kode_Barang	0101110401
No_Register	201309100001
Nama_Jenis_Barang	PERPUSTAKAAN
Alamat	JL. MENUR PUMPUNGAN 32
Kode_Kota	39
Kode_Kecamatan	679
Kode_Desa	9113
Kode_POS	67890
Kode_Kondisi	1
Luas_Tanah	5.750
Jenis_Anggaran	PEMBANGUNAN
Harga_Perolehan	2.345.789.000
Tahun_Lapor	2001
Tanggal_Perolehan	01/01/2001
Tahun_Lapor	01/01/2001
Tanggal_Pembukuan	PEMBELIAN
Cara_Perolehan	-
Asal	TAMBAH DATA
Tanggal_Perolehan	HAK KELOLA
Dokumen_Perolehan	14/05/2000
Status	23
Tanggal_Sertifikat	AE.082394
No_Sertifikat	-
No_Seri	-
So_SPPT	0
Tanggal_PBB	0
Nilai_PBB	
Altimeter	
NIP_Pengguna	2453908878
Nama_Pengguna	KANTOR BADAN PERPUSTAKAAN
Alamat_Pengguna	MENUR PUMPUNGAN 32
Nilai_Buku	2.345.789.000
Penggunaan_Barang	PAKAI SENDIRI
Keterangan	PERPUSTAKAAN
Batas_Tanah_Bagian_Utara	SERTIFIKAT HP. 01 AN. BADAN PERPUSTAKAAN PUSAT # NO. REG

	00001
Batas_Tanah_Bagian_Selatan	JL. MENUR PUMPUNGAN NO 46
Batas_Tanah_Bagian_Barat	TANAH KOSONG
Batas_Tanah_Bagian_Timur	TANAH KOSONG
Panjang_Jalan_Lingkungan	KAMPUS STESIA
Lebar_Jalan_Lingkungan	0
Material_Jalan_Lingkungan	0
Kondisi_Jalan_Lingkungan	ASPAL
Luas_Terpagar	BAIK
Luas_Belum_Terpagar	0
Permukaan_Tanah	0
Sifat_Tanah	DATAR
Peruntukan_Tanah	TANAH DARAT
Kestabilan_Tanah	BANGUNAN
Efisiensi_Pemanfaatan_Tanah	TIDAK RAWAN BENCANA
Efisiensi_Perawatan_Tanah	TERPAKAI
Peruntukan_Lahan	TERAWAT
Denah	-
Foto	

Tabel 4.32 Data Laporan Detail History Update Pindah Tangan Aset Bangunan Dan Gedung

Nama Field	Data-1
IDGubernur	
Kode_Lokasi	1300210305
Kode_Kepemilikan	12
Kode_Barang	311010101
No_Register	201309100001
Nama_Jenis_Barang	PERPUSTAKAAN
Alamat	JL. MENUR PUMPUNGAN 32
Kode_Kota	39
Kode_Kecamatan	679
Kode_Desa	9113
Kode_POS	60118
Luas_Bangunan	5670
Jenis_Anggaran	PEMBANGUNAN
Harga_Perolehan	1.546.897.000
Tanggal_Pembukuan	18-12-1980
Cara_Perolehan	PEMBELIAN
Asal_Hibah	PEMBELIAN
Tanggal_Perolehan	18-12-1980
Dokumen_Perolehan	-

No_IMB	-
Tanggal_IMB	18-12-1980
LS	-7.289585
BT	112.767830
Altimeter	0
Status_Barang_Saat_Ini	HAK PAKAI
Umur_Ekonomis	0
Nilai_Residual	0
Nilai_Buku	0
Nilai_Depresiasi_Per_Tahun	0
Nilai_Depresiasi_Per_Bulan	0
Akumulasi_Nilai_Depresiasi_Per_Bulan	0
Nilai_Perhitungan	0
NIP_Penanggung_Jawab	6525367123671
Nama_Penanggung_Jawab	BADAN PERPUSTAKAAN DAERAH
Konstruksi_Bangunan	TEMBOK
Jumlah_Lantai	2
Luas_Lantai	0
Penggunaan	BANGUNAN KANTOR
Keterangan	SERTIFIKAT HP. 01 AN. BADAN PERPUSTAKAAN PUSAT # NO. REG 00001
Nomor_Register_Tanah	201309100001
Batas_Tanah_Bagian_Utara	JL. MENUR PUMPUNGAN NO 46
Batas_Tanah_Bagian_Selatan	TANAH KOSONG
Batas_Tanah_Bagian_Barat	TANAH KOSONG
Batas_Tanah_Bagian_Timur	KAMPUS STESIA
Peruntukan_Lahan	BANGUNAN KANTOR
Efisiensi_Pemanfaatan	TERPAKAI
Penutup_Lantai	KERAMIK
Dinding	TEMBOK
Langit_Langit	ASBES
Kusen	KAYU
Daun_Pintu	KAYU
Daun_Jendela	KAYU
Struktur_Rangka_Bangunan	BAJA
Keliling_Pagar_Lahan	0
Bahan_Material_Pagar_Lahan	-
Kondisi_Pagar	BAIK
Luas_Lahan_Terpagar	0
Panjang_Jalan_Lingkungan	0
Lebar_Jalan_Lingkungan	0

Bahan_Material_Jalan_Lingkungan	ASPAL
Kondisi_Jalan_Lingkungan	BAIK
Sarana_Air_Bersih	PDAM
Cara_Memperoleh_Air_Bersih	PDAM
Kapasitas_Air_Bersih	0
Sarana_Tenaga_Listrik	PLN
Voltase	0
Daya	0
Foto	

Tabel 4.33 Evaluasi uji coba Laporan Detail Aset Tanah

No.	Tujuan	Input	Hasil yang Diharapkan	Output Sistem
51.	Menampilkan laporan Detail Aset Tanah.	Memilih cetak berdasarkan Nama Dinas/SKPD kemudian memasukkan data Tabel 4.21 kemudian menekan tombol Tampil setelah itu menekan tombol Cetak.	<i>Form</i> Laporan Detail Aset Tanah muncul dan data laporan tampil pada <i>crystal reports</i> sesuai parameter yang dimasukkan.	1. Sukses 2. Hasil laporan muncul pada <i>crystal reports</i>

Tabel 4.34 Evaluasi uji coba Laporan Detail Aset Bangunan Dan Gedung

No.	Tujuan	Input	Hasil yang Diharapkan	Output Sistem
52.	Menampilkan laporan Detail Aset Bangunan Dan Gedung.	Memilih cetak berdasarkan Nama Dinas/SKPD kemudian memasukkan data Tabel 4.22 kemudian menekan tombol Tampil setelah itu menekan tombol Cetak.	<i>Form</i> Laporan Detail Aset Bangunan Dan Gedung muncul dan data laporan tampil pada <i>crystal reports</i> sesuai parameter yang dimasukkan.	1. Sukses 2. Hasil laporan muncul pada <i>crystal reports</i>

Tabel 4.35 Evaluasi uji coba Laporan Kartu Inventaris Barang Aset Tanah

No.	Tujuan	Input	Hasil yang Diharapkan	Output Sistem
53.	Menampilkan laporan Kartu Inventaris Barang Aset Tanah.	Memasukkan Nama Dinas/SKPD serta memasukkan periode tanggal yang akan dicetak kemudian menekan tombol Tampil setelah itu menekan tombol Cetak.	<i>Form</i> Laporan Kartu Inventaris Barang Aset Tanah dan data laporan tampil pada <i>crystal reports</i> sesuai parameter yang dimasukkan.	1. Sukses 2. Hasil laporan muncul pada <i>crystal reports</i>

Tabel 4.36 Evaluasi uji coba Laporan Kartu Inventaris Barang Aset Bangunan Dan Gedung

No.	Tujuan	Input	Hasil yang Diharapkan	Output Sistem
54.	Menampilkan laporan Kartu Inventaris Barang Aset Bangunan Dan Gedung.	Memasukkan nama Dina/SKPD serta memasukkan periode tanggal yang akan dicetak kemudian menekan tombol Tampil setelah itu menekan tombol Cetak.	<i>Form</i> Laporan Kartu Inventaris Barang aset Bangunan dan Gedung dan data laporan tampil pada <i>crystal reports</i> sesuai parameter yang dimasukkan.	1. Sukses 2. Hasil laporan muncul pada <i>crystal reports</i>

Tabel 4.37 Evaluasi uji coba Laporan History Update Pindah Tangan Aset Tanah

No.	Tujuan	Input	Hasil yang Diharapkan	Output Sistem
55.	Menampilkan laporan <i>History Update</i>	Memasukkan nama Dinas/SKPD serta	<i>Form</i> Laporan <i>History Update</i> Pindah Tangan Aset Tanah dan	1. Sukses 2. Hasil laporan muncul pada <i>crystal reports</i>

	Pindah Tangan Aset Tanah.	memasukkan periode tanggal yang akan dicetak kemudian menekan tombol Tampil setelah itu menekan tombol Cetak.	data laporan tampil pada <i>crystal reports</i> sesuai parameter yang dimasukkan.	
--	---------------------------	---	---	--

Tabel 4.38 Evaluasi uji coba Laporan History Update Pindah Tangan Aset Bangunan Dan Gedung

No.	Tujuan	Input	Hasil yang Diharapkan	Output Sistem
56.	Menampilkan laporan <i>History Update</i> Pindah Tangan Aset Bangunan Dan Gedung.	Memasukkan nama Dinas/SKPD serta memasukkan periode tanggal yang akan dicetak kemudian menekan tombol Tampil setelah itu menekan tombol Cetak.	<i>Form</i> Laporan <i>History Update</i> Pindah Tangan Aset Bangunan Dan Gedung dan data laporan tampil pada <i>crystal reports</i> sesuai parameter yang dimasukkan.	1. Sukses 2. Hasil laporan muncul pada <i>crystal reports</i>

Tabel 4.39 Evaluasi uji coba Laporan Detail History Update Pindah Tangan Aset Tanah

No.	Tujuan	Input	Hasil yang Diharapkan	Output Sistem
57.	Menampilkan laporan Detail <i>History Update</i> Pindah Tangan Aset Tanah.	Memasukkan nama Dinas/SKPD serta memasukkan periode tanggal yang akan dicetak kemudian menekan	<i>Form</i> Laporan Detail <i>History Update</i> Pindah Tangan Aset Tanah dan data laporan tampil pada <i>crystal reports</i> sesuai parameter yang dimasukkan.	1. Sukses 2. Hasil laporan muncul pada <i>crystal reports</i>



		tombol Tampil setelah itu menekan tombol Cetak.		
--	--	---	--	--

Tabel 4.40 Evaluasi uji coba Laporan History Detail Update Pindah Tangan Aset Bangunan Dan Gedung

No.	Tujuan	Input	Hasil yang Diharapkan	Output Sistem
58.	Menampilkan laporan <i>History Detail Update Pindah Tangan Aset Bangunan Dan Gedung.</i>	Memasukkan nama Dinas/SKPD serta memasukkan periode tanggal yang akan dicetak kemudian menekan tombol Tampil setelah itu menekan tombol Cetak.	<i>Form Laporan History Detail Update Pindah Tangan Aset Bangunan Dan Gedung dan data laporan tampil pada crystal reports sesuai parameter yang dimasukkan.</i>	1. Sukses 2. Hasil laporan muncul pada <i>crystal reports</i>

Uji coba Tabel 4.33 nomor 51 menghasilkan laporan detail aset tanah berdasarkan kode lokasi seperti terlihat pada Gambar 4.84. Uji coba Tabel 4.34 nomor 52 menghasilkan laporan detail aset bangunan dan gedung berdasarkan kode lokasi seperti terlihat pada Gambar 4.85. Uji coba Tabel 4.35 nomor 53 menghasilkan laporan kartu inventaris barang tanah berdasarkan kode lokasi seperti terlihat pada Gambar 4.86. Uji coba Tabel 4.36 nomor 54 menghasilkan laporan kartu inventaris barang bangunan dan gedung berdasarkan kode lokasi seperti terlihat pada Gambar 4.87. Uji coba Tabel 4.37 nomor 55 menghasilkan laporan *history update* pindah tangan aset tanah berdasarkan kode aset seperti terlihat pada Gambar 4.88. Uji coba Tabel 4.38 nomor 56 menghasilkan laporan *history update* pindah tangan aset bangunan dan gedung berdasarkan kode aset

seperti terlihat pada Gambar 4.89. Uji coba Tabel 4.39 nomor 57 menghasilkan laporan detail *history update* pindah tangan aset tanah berdasarkan kode aset seperti terlihat pada Gambar 4.90. Uji coba Tabel 4.40 nomor 58 menghasilkan laporan detail *history update* pindah tangan aset bangunan dan gedung berdasarkan kode aset seperti terlihat pada Gambar 4.91.



**PEMERINTAHAN JAWA TIMUR**  
Data Inventaris Sarana dan Peralatan Pemerintahan Kota Surabaya Timur

---

**Data Detail Per Satuan Aset**

KODE LOKASI : (000) 10000 - PERPUSTAKAAN KODE BARANG : (0001) 100001 - TANAH BANGUNAN KANTOR PEMERINTAH KODE PEMILIKAN : (11) - PEMERINTAH PROVINSI NOMOR REGISTRASI : 20120304-000	<b>DATA FONDK</b> Nama / Jenis Bangun : TANAH PERKANTORAN Desa : MENUR PUMPUNGAN Kecamatan / Kota : SURABAYA Kode : BAK Jenis Pengadaan : PEMBELAN Tahun Laporan : 2001 Cara Pembelian : PEMBELAN Tanggal Pembelian : 01-01-1986 Status : DALAM PROSES Nomor Serifikat : - Nomor SPPT : - Nilai PBB : - Altitudo : -	Alamat : J. MENUR PUMPUNGAN 32 Kecamatan : SAKOLLO Kode Pos : 60118 Luas Tanah : 5750 Nilai Perakunan : Rp. 726.987.000 Tanggal Pembelian : - Ases : - Dokumen Pembelian : - Tanggal Serifikat : 01-01-1986 Nomor Seri : - Tanggal PBB : 01-01-1986 Kode Tanah : BAK
--	---	---

NP Pengguna : - Alamat Penguna : J. MENUR PUMPUNGAN 32 Nilai Buku : - Keterangan :	<b>DATA PENDUKUNG 1</b> Nama Penguna : KANTOR BADAN PERPUSTAKAAN Status Pengunaan : PERPUSTAKAAN Penggunaan Bangun : PERPUSTAKAAN SERTIFIKAT NO: 01 AN. BADAN PERPUSTAKAAN PUSAT # INQ. REG 00001	<b>DATA PENDUKUNG 2</b> Nama Tanah : TANAH KOSONG Status Tanah : TANAH SUGEN SELATAN Lokasi Tanah : KAMPUS STIESEA Luas Tanah : 0 Maksud Jalan Linggungan : 0 Kondisi Jalan Linggungan : BAK Bahan Pagar : 0 Luas Tanah Pagar : 0
---	---	---

Perumahan Tanah : DATAR Perakunan Tanah : PERKANTORAN Element Perumahan Tanah : TERPAKAI Perakunan Lahan : PERPUSTAKAAN	<b>DATA PENDUKUNG 3</b> Sifat Tanah : TANAH DARAT Kelembaban Tanah : TIKAK BAWAN BENCANA Klasifikasi Perakunan Tanah : TERPAKAI	Foto Tampak Depan :
--	--	---------------------

---

**PEMERINTAHAN JAWA TIMUR**  
Data Inventaris Sarana dan Peralatan Pemerintahan Kota Surabaya Timur

Foto Tampak Keseluruhan



Foto Tampak Depan



Foto Tampak Belakang



Foto Tampak Kanan



Foto Tampak Kiri



Denah



page 2 / 2

Gambar 4.84 Laporan Detail Aset Tanah

**PEMERINTAHAN JAWA TIMUR**  
Data Inventaris Sarana dan Prasarana Pemerintahan Kota Surabaya Timur

**Data Detail Per Satuan Bangunan**

KODE LOKASI : (1300210305) - PERPUSTAKAAN  
 KODE BARANG : (0110101) - BANGUNAN KANTOR  
 KODE PEMELIKAN : (11) - PEMERINTAH PROVINSI  
 NOMOR REGISTRASI : 20131203-A-0002

**DATA POHOK**

Nama / Jenis Barang : PERPUSTAKAAN DAERAH  
 Kelas : MENUR PUMPUNGAN  
 Kabupaten / Kota : SURABAYA  
 Kode Pos : 60118  
 Luas Bangunan : 5750  
 Jenis Pelepasan : PEMBANGUNAN  
 Harga Perolehan : Rp. 1.135.890.000  
 Tanggal Perolehan : 11-12-1991  
 Cara Perolehan : PEMBANGUNAN  
 Asal Hibah / Bantuan : -  
 Tanggal Hibah : 11-12-1991  
 Nomor Hibah : -  
 Alternatif : -  
 Koordinat Bangunan : -7,280548, 112,767860

**DATA PENDUKUNG 1**

Status Barang Saat Ini : BAK  
 Nilai Ekonomis : 0  
 Nilai Buku : 0  
 Nilai Depresiasi / Sisa : 0  
 Nilai Perolehan : 0  
 Nilai Penanggung Jawab : -  
 Korektur Bangunan : 0  
 Luas Lantai : 0  
 Ketersediaan : -

**DATA TANAH**

Kode Lokasi : 1300210305  
 Kode Barang : 0101110401  
 Kode Register : 11  
 Nama Register Tanah : 20131303-A-0002  
 Nama Jenis Barang : TANAH PERKANTORAN  
 Nama Penguasa : KANTOR BADAN PERPUSTAKAAN DAERAH  
 Tanggal Perolehan : 01-01-1986  
 Cara Perolehan : PEMBELIAN  
 Status Tanah : DALAM PROSES  
 Luas Tanah : 5750 M2  
 No. Sertifikat : -  
 Tanggal Sertifikat : 01-01-1986  
 Alternatif : -

**DATA PENDUKUNG 2**

Status Tanah Bagian Atas : JL. MENUR PUMPUNGAN  
 Status Tanah Bagian Selaian : TANAH KOSONG  
 Status Tanah Bagian Bawah : BANGUNAN KANTOR  
 Status Tanah Selaian : KAMPUS STEESEA TERSEKAI

**PENGUNAAN BAHAN BANGUNAN (BAHAN, SPEC, WARNA)**

1. Pondasi Lantai : KEDAMUK  
 2. Dinding : TEMBOK  
 3. Lantai-bawah : ASBES

4b. Kusen : KAYU  
 4c. Daun Pintu : KAYU  
 4d. Daun Jendela : KAYU  
 5. Struktur Bangun Bangunan : BAJA

**DATA PENDUKUNG 3**

Kedinding Pagar Lantai : 0 M  
 Kondisi Pagar : BAK  
 Panjang Jalan Lingkungan : 0 M  
 Status Material Jalan Lingkungan : PAVING  
 Sarana AP H. Bersih : ADA  
 Ketersediaan Air Bersih : QMS  
 Volume : 0

Bahan Material Pagar Lantai : BATA  
 Luas Lantai Teraspang : 0 M2  
 Lantai Jalinan Lingkungan : 0 M  
 Kondisi Jalan Lingkungan : BAK  
 Cara Memperoleh Air Bersih : PDAM  
 Sarana Tenaga Listrik : PLN  
 Daya : 0

page 1 / 2

**PEMERINTAHAN JAWA TIMUR**  
Data Inventaris Sarana dan Prasarana Pemerintahan Kota Surabaya Timur

Foto Tampak Keseluruhan

Foto Tampak Depan

Foto Tampak Belakang

Foto Tampak Kanan

Foto Tampak Kiri

Map

page 2 / 2

Gambar 4.85 Laporan Detail Aset Bangunan Dan Gedung

**PEMERINTAHAN JAWA TIMUR**  
Data Inventaris Sarana dan Prasarana Pemerintahan Kota Surabaya Timur

**Laporan Kartu Inventaris Barang (KIB)  
Aset Tanah**

No. Kode Lokasi : 1300210305      Periode : 1980-2013  
 Nama Lokasi : PERPUSTAKAAN

No.	Jenis Barang / Nama	Nomor Kode Barang	Nomor Registrasi	Luas (M <sup>2</sup> )	Tgl Perolehan	Lokasi / Alamat	Status Tanah		Penggunaan	Asal Usul	Harga Perolehan (Rp.)	Keterangan	
							Status	Sertifikat Tanggal    No					
1	TANAH PERKANTORAN	01011110401	20131203-A-0002	5750	01-01-1986	JL. MENUR PUMPUNGAN 32	HAK PAKAI	01-01-1986	-	PERPUSTAKAAN	-	758.987.000	SERTIFIKAT HP. 01 AN. BADAN PERPUSTAKAAN PUSAT # NO. REG 000001

Mengetahui  
Kepala SKPD

(.....)  
NIP. ....

Surabaya, .....  
Pengurus Barang

(.....)  
NIP. ....

page 1 / 1

Gambar 4.86 Laporan Kartu Inventaris Barang Aset Tanah



**PEREMINTAHAN JAWA TIMUR**  
Data Inventaris Sarana dan Prasarana Pemerintahan Provinsi Jawa Timur

---

**Laporan Histori Pindah Tangan**  
**Data Inventaris Sarana dan Prasarana Pemerintahan Provinsi Jawa Timur**  
**Aset Bangunan**

ID Bangunan : 20140313-B-0005 Alamat : JL. MAYJEN. PROF. DR. MOESTOPO NO 6-8  
Periode : 1980 - 2014

No	Lama							Baru									
	Kode Lokasi	No. Registrasi	Nama / Jenis Barang	Tgl. Perolehan	Cara Perolehan	Harga Perolehan	NIP Pengguna	Alamat	Mengacu Surat Keputusan Gubernur no.	Kode Lokasi	No. Registrasi	Nama / Jenis Barang	Tgl. Perolehan	Cara Perolehan	Harga Perolehan	NIP Pengguna	Alamat
1	13000705	20140221-B-0003	BANGUNAN ASRAMA DM	tgl perolehan	PEMBANGUNAN	300000000	RSUD DR. SUTOMO	JL. MAYJEN. PROF. DR. MOESTOP O NO 6-8	SK GUB. NO. 162 TAHUN 2014	13000704	20140313-B-0005	BANGUNAN INSTALASI	tgl perolehan	PEMBANGUNAN	3000000000	RSUD DR. SUTOMO	JL. MAYJEN. PROF. DR. MOESTOP O NO 6-8

page 1 / 1

Gambar 4.89 Laporan History Update Pindah Tangan Aset Bangunan Dan Gedung

**PEREMINTAHAN JAWA TIMUR**  
Data Inventaris Sarana dan Prasarana Pemerintahan Kota Surabaya Timur

**Data Detail Perpindahan Tangan**  
Per Satuan Aset

KODE LOKASI : (13000401)-0001 UBLM  
KODE BARANG : (010111010R)- TANAH BANGUNAN RUMAH LP  
KODE PEMILIKAN : (11)- PEMERINTAH PROVINSI  
NOMOR REGISTRASI : 2013103-A-0003

**DATA POKOK**  
Nama / Jenis Barang : TANAH PERUMAHAN  
Desa : PUCANGSEMU  
Kecamatan / Kota : SURABAYA  
Kondisi : 1  
Jenis Anggaran : sel  
Tahun Laporan : 2003  
Cara Perolehan : -  
Tanggal Perolehan : 05-05-2004  
Status Perolehan : -  
Nomor Sewa : -  
Nomor SPPT : -  
Nilai PBB : -  
Alat/Biaya : \$-

**DATA PENDUNGUNG 1**  
NIP Pengguna : -  
Alamat Pengguna : JL. NGAGEL JAYA TENGAH NO. 102  
Nilai Buku : -  
Kategori : -

**DATA PENDUNGUNG 2**  
Status Tanah Bagian Atas : JL. NGAGEL JAYA TENGAH  
Status Tanah Bagian Bawah : JALAN  
Paving Jalan Lingkungan : 0  
Monev Jalan Lingkungan : ASPAL  
Kondisi Jalan Lingkungan : 0  
Bahan Pagar : 0  
Luas Sekeliling Pagar : 0

**DATA PENDUNGUNG 3**  
Pemukjuaan Tanah : DATAR  
Perubahan Tanah : PERUMAHAN  
Eksistensi Perumahan Tanah : TERPAKAI  
Perubahan Lahan : PERUMAHAN

**Aset Dipindahkan Kepada**

KODE LOKASI : (13000601)-DNAS SOSIAL PRODIPTSI  
KODE BARANG : (010111010R)- TANAH BANGUNAN MESKIN/MSW/MSA/MSRAMA  
KODE PEMILIKAN : (11)- PEMERINTAH PROVINSI  
NOMOR REGISTRASI : 2013103-A-0008  
MENGACU PADA : 1884431/SK/2014/1903 (Surat Gubernur)

**DATA POKOK**  
Nama / Jenis Barang : TANAH PERUMAHAN  
Alamat : JL. NGAGEL JAYA TENGAH NO. 102

page 1 / 2

**PEREMINTAHAN JAWA TIMUR**  
Data Inventaris Sarana dan Prasarana Pemerintahan Kota Surabaya Timur

**DATA PENDUNGUNG 1**  
Desa : PUCANGSEMU  
Kecamatan : GURENG  
Kode Pos : 65083  
Luas Tanah : 1204  
Jenis Anggaran : sel  
Tanggal Perolehan : 2004-05-05  
Asal : -  
Tanggal Perolehan : 05-05-2004  
Status Perolehan : -  
Nomor Sewa : -  
Nomor SPPT : -  
Nilai PBB : -  
Alat/Biaya : -

**DATA PENDUNGUNG 2**  
NIP Pengguna : -  
Alamat Pengguna : JL. NGAGEL JAYA TENGAH NO. 102  
Nilai Buku : -  
Kategori : -

**DATA PENDUNGUNG 3**  
Pemukjuaan Tanah : DATAR  
Perubahan Tanah : PERUMAHAN  
Eksistensi Perumahan Tanah : TERPAKAI  
Perubahan Lahan : PERUMAHAN

**DATA PENDUNGUNG 1**  
Nama Pengguna : -  
Status Pengguna : ASRAMA DHARMA WANITA  
PAKAI SENDIRI  
Penggajian Barang : BANGUNAN

**DATA PENDUNGUNG 2**  
Status Tanah Bagian Atas : JL. NGAGEL JAYA TENGAH  
Status Tanah Bagian Bawah : JALAN  
Paving Jalan Lingkungan : 0  
Monev Jalan Lingkungan : ASPAL  
Kondisi Jalan Lingkungan : 0  
Bahan Pagar : 0  
Luas Sekeliling Pagar : 0

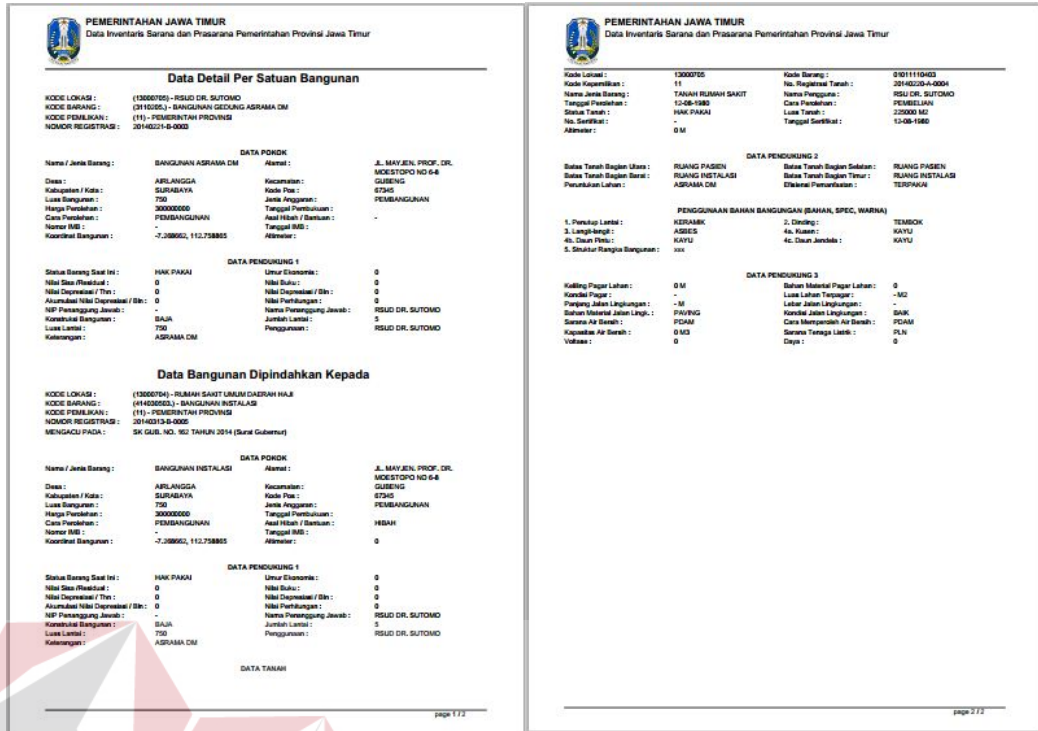
**DATA PENDUNGUNG 3**  
Pemukjuaan Tanah : DATAR  
Perubahan Tanah : PERUMAHAN  
Eksistensi Perumahan Tanah : TERPAKAI  
Perubahan Lahan : PERUMAHAN

**DATA PENDUNGUNG 3**  
Sifat Tanah : TANAH DARAT  
Kondisi Tanah : TIDAK RAHAN BENCANA  
Eksistensi Perumahan Tanah : TERPAKAI

page 2 / 2

Gambar 4.90 Laporan Detail History Update Pindah Tangan Aset Tanah





Gambar 4.91 Laporan Detail History Update Pindah Tangan Aset Bangunan Dan Gedung

### 4.4.2 Uji Coba Angket

Berdasarkan hasil uji coba sistem, dilakukan pengujian ulang terhadap aplikasi ini oleh pengguna yang bersangkutan, yaitu admin dan pengguna umum. Berikut ini adalah hasil pengolahan data angket sesuai dengan penggunanya.

#### 1. Uji Coba Angket Admin

Uji coba isi materi melibatkan admin. Data hasil uji coba selengkapnya dapat dilihat pada tabel 4.41 berikut:

Tabel 4.41 Hasil Uji Coba Angket Admin

No.	Pertanyaan	Skor					Jumlah
		5	4	3	2	1	
1.	Penggunaan tombol untuk mengoperasikan aplikasi.		✓				4
2.	Bentuk tampilan atau desain		✓				4
3.	Navigasi antar halaman			✓			3



No.	Pertanyaan	Skor					Jumlah
		5	4	3	2	1	
4.	Pemahaman akan setiap informasi yang ditampilkan			✓			3
5.	<i>Maintenance</i> data aset daerah		✓				4
6.	<i>Update</i> pindah tangan aset daerah			✓			3
7.	Mengakses laporan <i>review</i> (detail aset, <i>history</i> pindah tangan aset, kartu inventaris barang aset daerah)		✓				4
8.	Menampilkan hasil pencarian aset daerah		✓				4
9.	Menampilkan detail aset daerah		✓				4
10.	Keakuratan penyampaian informasi		✓				4
Jumlah skor hasil pengumpulan data							37
Persentase hasil uji coba							74%

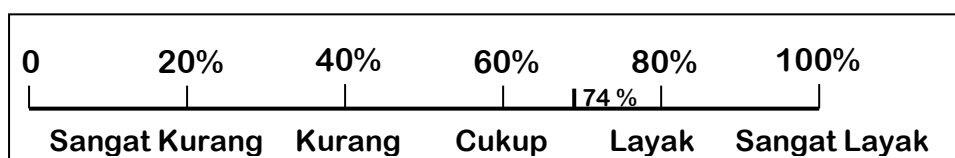
Pengolahan data angket untuk setiap pertanyaan, menggunakan Persamaan 2.1, Persamaan 2.2 dan Persamaan 2.3. Berikut ini adalah hasil pengolahan data angket uji coba isi materi.

$$QS(1) : 1 \times 3 = 3$$

$$ST_{tot} : 5 \times 10 \times 1 = 50$$

$$Pre : \frac{37}{50} \times 100\% = 74\%$$

Nilai akhir yang berupa angka persentase menunjukkan nilai 74%. Nilai tersebut berada di antara interval 60% dan 80 %.



Gambar 4.92 Intepretasi Skor Angket Uji Coba Isi Materi

## 2. Uji Coba Angket Pengguna

Uji coba ini melibatkan 30 orang calon pengguna yang menggunakan program Aplikasi Inventarisasi Aset Daerah Provinsi Jawa Timur (Studi Kasus: Wilayah Surabaya Timur). Berikut ini adalah hasil uji coba yang dihitung menggunakan skala Likert.

Tabel 4.42 Hasil Uji Coba Angket Pengguna

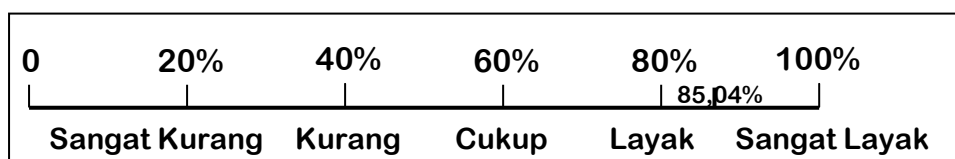
No.	Pertanyaan	Skor					Jumlah
		5	4	3	2	1	
1.	Penggunaan tombol untuk mengoperasikan aplikasi.	✓					121
2.	Bentuk tampilan atau desain		✓				119
3.	Navigasi antar halaman	✓					132
4.	Pemahaman akan setiap informasi yang ditampilkan			✓			127
5.	Menampilkan hasil pencarian aset daerah		✓				131
6.	Menampilkan detail aset daerah	✓					132
7.	Keakuratan penyampaian informasi		✓				131
Jumlah skor hasil pengumpulan data							893
Persentase hasil uji coba							85,04%

$$QS(1) : 5 \times 6 = 30$$

$$ST_{tot} : 5 \times 7 \times 30 = 1050$$

$$Pre : \frac{893}{1050} \times 100\% = 84,76\%$$

Nilai akhir yang berupa angka persentase menunjukkan nilai 85,04%. Nilai tersebut berada di antara interval 80% dan 100%.



Gambar 4.93 Interpretasi Skor Angket Uji Coba Pengguna